



PRÉFET DU NORD

Direction départementale  
des territoires et de la mer

Service Eau Environnement

**Arrêté préfectoral portant approbation des réserves de chasse et de faune sauvage  
et fixant les règles d'exploitation de la chasse  
sur le domaine public fluvial du département du Nord pour la période 2019 - 2028**

Le Préfet de la région Hauts-de-France  
Préfet du Nord  
Officier de la légion d'honneur  
Commandeur de l'ordre national du mérite

Vu les dispositions du code de l'environnement, et notamment les articles L.422-27 et R.422-82 à R.422-91 et D.422-97 à D.422-113 ;

Vu le code des transports ;

Vu le code général de la propriété des personnes publiques ;

Vu le décret du 21 avril 2016 portant nomination de Monsieur Michel LALANDE, préfet de la région Nord - Pas-de-Calais-Picardie, préfet de la zone de défense et de sécurité Nord, préfet du Nord (hors classe) ;

Vu l'arrêté ministériel du 13 mars 2019 portant approbation du cahier des charges fixant les conditions générales de la location par l'État du droit de chasse au gibier d'eau sur son domaine public fluvial pour la période du 1er juillet 2019 au 30 juin 2028 ;

Vu l'arrêté préfectoral relatif au classement des espèces susceptibles d'occasionner des dégâts et aux modalités de leur destruction dans le département du Nord en vigueur ;

Vu l'arrêté préfectoral relatif à l'ouverture et à la clôture de la chasse dans le département du Nord en vigueur ;

Vu l'arrêté préfectoral du 13 juin 2019 donnant délégation de signature à monsieur Eric FISSE, directeur départemental des territoires et de la mer du Nord ;

Vu la demande de prolonger le classement en réserve de chasse de la Direction territoriale de VNF du Nord-Pas-de-Calais ;

Considérant l'intérêt de ces réserves dans un but de développement durable de la chasse dans les territoires ;

Considérant l'intérêt que peuvent constituer ces réserves pour la protection des oiseaux migrateurs ;

Sur proposition du Directeur départemental des territoires et de la mer ;

## ARRÊTE

Article 1<sup>er</sup> - Les voies d'eau et chemins de halage et contre-halage du domaine public fluvial sont classés en réserves de chasse. Aucun acte de chasse ne pourra y être pratiqué.

La régulation des espèces susceptibles d'occasionner des dégâts y est autorisée sur demande du gestionnaire. Elle est réalisée par le titulaire de la licence de régulation par tir des espèces susceptibles d'occasionner des dégâts suivant les modalités préalablement définies avec le gestionnaire ou dans le cadre de battues administratives.

Article 2 - L'ensemble des terrains et dépendances du domaine public fluvial de l'État listés en annexe peut faire l'objet de licences. Les voies d'eau, et chemins de halage et contre-halage, est classé en réserve de chasse et de faune sauvage, ne peuvent faire l'objet que de battues administratives.

Les limites des terrains sous licence en seront matérialisées par des panneaux apposés par les titulaires des licences.

La régulation des espèces susceptibles d'occasionner des dégâts y est autorisée dans le respect des dispositions prévues par la réglementation en vigueur.

La chasse de tout autre gibier y est interdite à l'exception de la chasse du faisan s'il apparaît qu'elle est nécessaire au respect des équilibres agro-sylvo-cynégétiques et qu'un plan de gestion est mis en place.

Article 3 - Les conditions de la régulation des espèces susceptibles d'occasionner des dégâts mentionnées aux articles 1 et 2 font l'objet d'une licence de régulation par tir des espèces susceptibles d'occasionner des dégâts entre la direction départementale des territoires et de la mer du Nord et les détenteurs du droit de chasse des terrains contigus à la réserve concernée.

Article 4 - L'exercice de la chasse au faisan mentionné à l'article 2 est conditionné à l'approbation par la DDTM du Nord d'un plan de gestion. Les modalités y sont inscrites dans la convention mentionnée à l'article 3. Le bénéficiaire assume également la régulation des espèces susceptibles d'occasionner des dégâts dans les conditions prévues à l'article 3.

Les pratiques visant à introduire ou attirer le gibier sur la zone telles que lâchers, appelants, agrainages sont interdites.

Un bilan annuel de cette activité est porté à la connaissance de la commission départementale de la chasse et de la faune sauvage.

Le renouvellement d'une convention au profit du bénéficiaire antérieur ne pourra être accordé que si celui-ci apporte à l'appui de sa demande la preuve qu'il a satisfait aux obligations réglementaires.

Article 5 - La mise en réserve est appliquée jusqu'au 30 juin 2028.

Article 6 - Le directeur départemental des territoires et de la mer du Nord, la directrice territoriale de Voies navigables de France du Nord – Pas-de-Calais, ainsi que toutes les autorités habilitées à constater les infractions à la police de la chasse sont chargés, chacun en ce qui le concerne, de l'exécution du présent arrêté qui sera affiché, par les soins des maires, dans toutes les communes concernées et publié au recueil des actes administratifs de la préfecture du Nord et dont une copie sera adressée aux sous-préfectures du Nord, aux maires des communes concernées, au directeur régional de l'environnement, de l'aménagement et du logement des Hauts-de-France, au directeur de l'agence régionale Nord – Pas-de-Calais de l'office national des forêts, aux directeurs des services fiscaux du Nord - Lille et du Nord - Valenciennes, au chef du service départemental du Nord de l'office national de la chasse et de la faune sauvage, au président de la fédération départementale des chasseurs du Nord, aux lieutenants de louveterie territorialement compétent, au lieutenant colonel commandant le groupement de gendarmerie de Lille, au colonel commandant le groupement de gendarmerie, au directeur départemental de la sécurité publique du Nord, au directeur zonal des compagnies républicaines de sécurité du Nord, à la directrice régionale de l'alimentation, de l'agriculture et de la forêt.

Fait à Lille, le **4 OCT. 2019**

Pour le Préfet et par délégation,  
Le directeur départemental  
des territoires et de la mer

  
Eric FISSE



**Annexe 1 :**  
**liste des terrains et parcelles du domaine public fluvial de l'État**  
**classées en réserve de chasse et faune sauvage**

**Terrains ou parcelles du domaine public fluvial de l'Etat classés en réserve de chasse et de faune sauvage, département du Nord**

N° du terrain de dépôt ou des parcelles	Superficie en ha	Localisation de la voie d'eau	P.K.	Rive	Commune
<b>Subdivision de CAMBRAI</b>					
A1	0,82	Escaut	1,195	G	CAMBRAI
A2	0,81	Escaut	4,7	D	ESCAUDOEUVRES
A3	0,64	Escaut	10,5	G	IWUY
B1	1,97	Canal Saint-Quentin	2,7	D	FONTAINE-NOTRE-DAME
B2	2,63	Canal Saint-Quentin	25,9	G	HONNECOURT-SUR-ESCAUT
C12	1,04	Canal du Nord	13,740	D	MOEUVRES

<b>Subdivision de DOUAI</b>					
69	2,72	Canal de la Deûle	52,370	D	BAUVIN
80	11,49	Canal de la Deûle	34,500	G	AUBY
81	0,60	Canal de la Deûle	33,750	G	AUBY
82	4,65	Canal de la Deûle	32,000	G	FLERS-EN-ESCREBIEUX et AUBY
83	2,40	Sensée	18,600	D	GOEULZIN - LAMBRES-LEZ-DOUAI
85	9,83	Sensée	23,000	D	COURCHELETTES
86	3,07	Sensée	19,000	G	ESTREES
87	10,90	Sensée	16,000	G	ARLEUX
88	11,10	Sensée	15,000	G	ARLEUX
90	10,93	Sensée	11,000	D	AUBENCHEUL-AU-BAC
91	13,90	Sensée	9,000	D	FRESSIES et AUBENCHEUL-AU-BAC
92	4,50	Sensée	7,000	G	HEM-LENGLET et FRESSIES
93	4,90	Sensée	5,000	G	HEM-LENGLET

N° du terrain de dépôt ou des parcelles	Superficie en ha	Localisation de la voie d'eau	P.K.	Rive	Commune
---	------------------	-------------------------------	------	------	---------

**Subdivision de DUNKERQUE**

1	17,50	Canal de Bourbourg	17,000	G	DUNKERQUE
1bis	2,48	Canal de Bourbourg	7,300	D	BOURBOURG
3	3,15	Canal de Bourbourg	11,300	D	SPYCKER
4	3,00	Canal de Bourbourg	10,500	D	BROUCKERQUE et LOON-PLAGE
5	3,44	Grand Gabarit Dunkerque-Escaut	136,600	G	LOON-PLAGE
7	7,28	Canal Grand Gabarit Dunkerque-Escaut	134,300	D	BROUCKERQUE
8	7,60	Canal Grand Gabarit Dunkerque-Escaut	133,650	G	BROUCKERQUE
10	3,80	Canal Grand Gabarit Dunkerque-Escaut	132,200	G	LOOBERGHE
11	7,00	Canal Grand Gabarit Dunkerque-Escaut	131,300	G	LOOBERGHE
12	11,65	Canal Grand Gabarit Dunkerque-Escaut	128,800	D	LOOBERGHE
13	8,00	Canal Grand Gabarit Dunkerque-Escaut	127,600	G	CAPPELLE-BROUCK
14	4,96	Canal Grand Gabarit Dunkerque-Escaut	126,750	D	MERCKEGHEM
15	6,00	Canal Grand Gabarit Dunkerque-Escaut	125,250	G	CAPPELLE-BROUCK
16	4,00	Canal Grand Gabarit Dunkerque-Escaut	124,900	G	CAPPELLE-BROUCK
17	7,00	Canal Grand Gabarit Dunkerque-Escaut	124,500	G	CAPPELLE-BROUCK
18	4,00	Canal Grand Gabarit Dunkerque-Escaut	123,500	G	CAPPELLE-BROUCK
19	6,65	Canal Grand Gabarit Dunkerque-Escaut	123,200	D	MILLAM

N° du terrain de dépôt ou des parcelles	Superficie en ha	Localisation de la voie d'eau	P.K.	Rive	Commune
---	------------------	-------------------------------	------	------	---------

<i>Subdivision de LILLE</i>					
1	2,72	Canal de la Deûle	52,370	D	BAUVIN
2	16,00	Canal de la Deûle	0,900	D	BAUVIN, PROVIN et ANNOEULLIN
3	9,50	Canal de la Deûle	4,020	D	DON
4	7,00	Canal de la Deûle	4,810	D	ALLENES-LES-MARAIS
4 bis	3,00	Canal de la Deûle	4,710	D	ALLENES-LES-MARAIS
5	2,50	Canal de la Deûle	6,400	D	ALLENES-LES-MARAIS
5 bis	0,88	Canal de la Deûle	6,800	G	WAVRIN
6 + 6 bis	3,28	Canal de la Deûle	8,548	D	HOUPLIN-ANCOISNE
7	10,00	Canal de la Deûle	32,000 à 32,400	G	QUESNOY-SUR-DEULE
8	10,00	Canal de la Deûle		D	EMMERIN et HAUBOURDIN
9	27,80	Canal de la Deûle		D	EMMERIN
13	10,50	Canal de la Deûle		D	DEULEMONT
14	10,00	Canal de la Deûle		D	DEULEMONT
15	6,00	Canal de la Deûle		G	DEULEMONT
16	9,00	Canal de la Deûle		G	DEULEMONT
18	6,00	Lys	47,300	D	DEULEMONT
22	13,80	Lys	50,300 à 51,000	D	WARNETON
TD 24 (parcelles OA 2898 partie et ZC 76)	5,00	Lys	59,200 à 60,000	G	WERVICQ et BOUSBECQUE

N° du terrain de dépôt ou des parcelles	Superficie en ha	Localisation de la voie d'eau	P.K.	Rive	Commune
---	------------------	-------------------------------	------	------	---------

**Subdivision de LILLE**

A 1279	0,0957	Canal de la Deûle	1,250	G	BAUVIN
Section A : 1305 à 1309 - 1320 à 1325 - 1339 à 1340	0,90	Canal de la Deûle	6,850	D	GONDECOURT
AH 39_TD15bis juxtaposé au TD15	2,00	Canal de la Deûle	33,000	G	DEULEMONT
C 1929 C 1928	0,0224	Canal de la Deûle	1,585 1,745	G	SAINGHIN-EN-WEPPE
ZA 3 Partie du TD7 en travaux	0,11	Canal de la Deûle	31,000	G	QUESNOY SUR DEULE
excédents des parcelles A 772 à 776	0,60	Canal de la Deûle	6,850	D	HERIN
excédents des parcelles A 1251 à 1273 - 1325 à 1328	1,22	Canal de la Deûle	6,850	D	GONDECOURT

**Subdivision de MAUBEUGE**

1	0,20	Sambre canalisée	7,000	G	MAROILLES
2	0,30	Sambre canalisée	12,000	D	SASSEGNIES
3	0,30	Sambre canalisée	22,270	G	PONT SUR SAMBRE
4	0,105	Sambre canalisée	51,600	G	MARPENT
5	3,40	Sambre canalisée	50,220	D	MARPENT
6	0,49	Sambre canalisée	9,430	D	NOYELLES-SUR-SAMBRE

N° du terrain de dépôt ou des Parcelles	Superficie en ha	Localisation de la voie d'eau	P.K.	Rive	Commune
---	------------------	-------------------------------	------	------	---------

**Subdivision de SAINT-OMER**

20	3,00	Colme	121,700	D	WATTEN
21	6,00	Aa	118,500	D	WATTEN
36	6,50	Neuffossé	100,250	D	BLARINGHEM
38	3,50	Neuffossé	99,000	D	BLARINGHEM
39	7,00	Neuffossé	97,460	G	BLARINGHEM

**Subdivision de VALENCIENNES**

1	16,76	Canal de l'Escaut	40,600	G	CHÂTEAU-L'ABBAYE
2	11,00	Canal de l'Escaut	38,430	G	HERGNIES
3	15,00	Canal de l'Escaut	38,350	D	HERGNIES
5	24,92	Canal de l'Escaut	33,370	G	FRESNES-SUR-ESCAUT
6	47,90	Canal de l'Escaut	40,200	D	FLINES-LES-MORTAGNE, CHÂTEAU-L'ABBAYE et BRUILLE-SAINT-AMAND
6 bis	21,50	Canal de l'Escaut	41,260	G	CHÂTEAU-L'ABBAYE
7	23,04	Canal de l'Escaut	36,600	G	BRUILLE-SAINT-AMAND
8	18,95	Canal de l'Escaut	32,549	G	FRESNES-SUR-ESCAUT
10	16,28	Canal de l'Escaut	44,660	D	MAULDE
11	13,25	Canal de l'Escaut	42,630	G	CHÂTEAU L'ABBAYE et MORTAGNE-DU-NORD
13	18,00	Canal de l'Escaut	32,150	D	FRESNES-SUR-ESCAUT CONDE-SUR-L'ESCAUT et VIEUX-CONDE
14	6,50	Canal de l'Escaut	32,450	G	FRESNES-SUR-ESCAUT
15	6,92	Canal de l'Escaut	34,450	G	FRESNES-SUR-ESCAUT et VIEUX CONDE
16	6,71	Canal de l'Escaut	37,870	G	BRUILLE-SAINT-AMAND et HERGNIES
17	5,82	Canal de Mons à Condé	9,803	D	THIVENCELLE

N° du terrain de dépôt ou des Parcelles	Superficie en ha	Localisation de la voie d'eau	P.K.	Rive	Commune
---	------------------	-------------------------------	------	------	---------

**Subdivision de VALENCIENNES**

18	9,18	Canal de Mons à Condé	9,915	D	THIVENCELLE CONDE-SUR-L'ESCAUT
19	8,83	Condé-Pommereuil	7,450	D	THIVENCELLE
20	19,61	Canal de Mons à Condé	6,700	D	SAINT-AYBERT
21	13,40	Canal de Mons à Condé	64,290	G	THUN-SAINT-AMAND
95	10,32	Canal de l'Escaut	12,982	G	BOUCHAIN
96	6,11	Canal de l'Escaut	0,478 et 1,123	D	BOUCHAIN
97	17,63	Canal de l'Escaut	3,630	G	BOUCHAIN
98	22,52	Canal de l'Escaut	4,230	G	BOUCHAIN
99	0,40	Canal de l'Escaut	6,071	G	LOURCHES
100	2,43	Canal de l'Escaut	8,707	D	DENAIN
101	62,75	Canal de l'Escaut	14,460	D	MAING, THIAN et PROUVY
102	12,25	Canal de l'Escaut	16,305	D	MAING
103	4,56	Canal de l'Escaut	17,180	D	TRITH-SAINT-LEGER
104	19,15	Canal de l'Escaut	23,630	D	VALENCIENNES
105	9,65	Canal de l'Escaut	28,060	D	ESCAUTPONT
106-a	29,70	Canal de l'Escaut	28,745	D	FRESNES-SUR-ESCAUT
106-b	5,77	Canal de l'Escaut	29,900	D	FRESNES-SUR-ESCAUT
107	21,56	Canal de l'Escaut	30,240	D	FRESNES-SUR-ESCAUT
108	11,71	Canal de l'Escaut	10,110	G	CONDE-SUR-L'ESCAUT

N° du terrain de dépôt ou des Parcelles	Superficie en ha	Localisation de la voie d'eau	P.K.	Rive	Commune
---	------------------	-------------------------------	------	------	---------

**Subdivision de VALENCIENNES**

AS10-11-12	0,59	Condé-Pommereuil			CONDE-SUR-L'ESCAUT
A 90 - 560 à 566 - 568 - 570	4,38	Canal de l'Escaut	39,305 à 40,678	G	BRUILLE-SAINT-AMAND
A 1157-A978-A980-A982	1,52	Scarpe	54,545 54,819 à 55,467	G	MILLONFOSSE
Parcelle AV 158 lieu dit "les hauts près"	0,2854	Canal de l'Escaut	35,857 à 36,149	G	VIEUX-CONDE
AV 491 et 492	1,4465	Escaut Grand Gabarit	25,400	D	BRUAY-SUR-ESCAUT
C 159 - 161 - 163 - 165 - 167 - 169 - 171 - 173 - 175	1,5700	Scarpe	50,770 à 51,406	G	HASNON
La Neuville Sud Section C 817	1,71	Canal de l'Escaut	31,150	D	FRESNES-SUR-ESCAUT
Parcelle D 29	0,5075	Scarpe	55,850	D	SAINT-AMAND-LES-EAUX
Parcelle U 1474 lieu dit "le village"	1,1620	Canal de l'Escaut	35,677 à 36,237	G	ODOMEZ



**Annexe 2 :  
cartes des terrains de dépôt mentionnés à l'annexe 1**

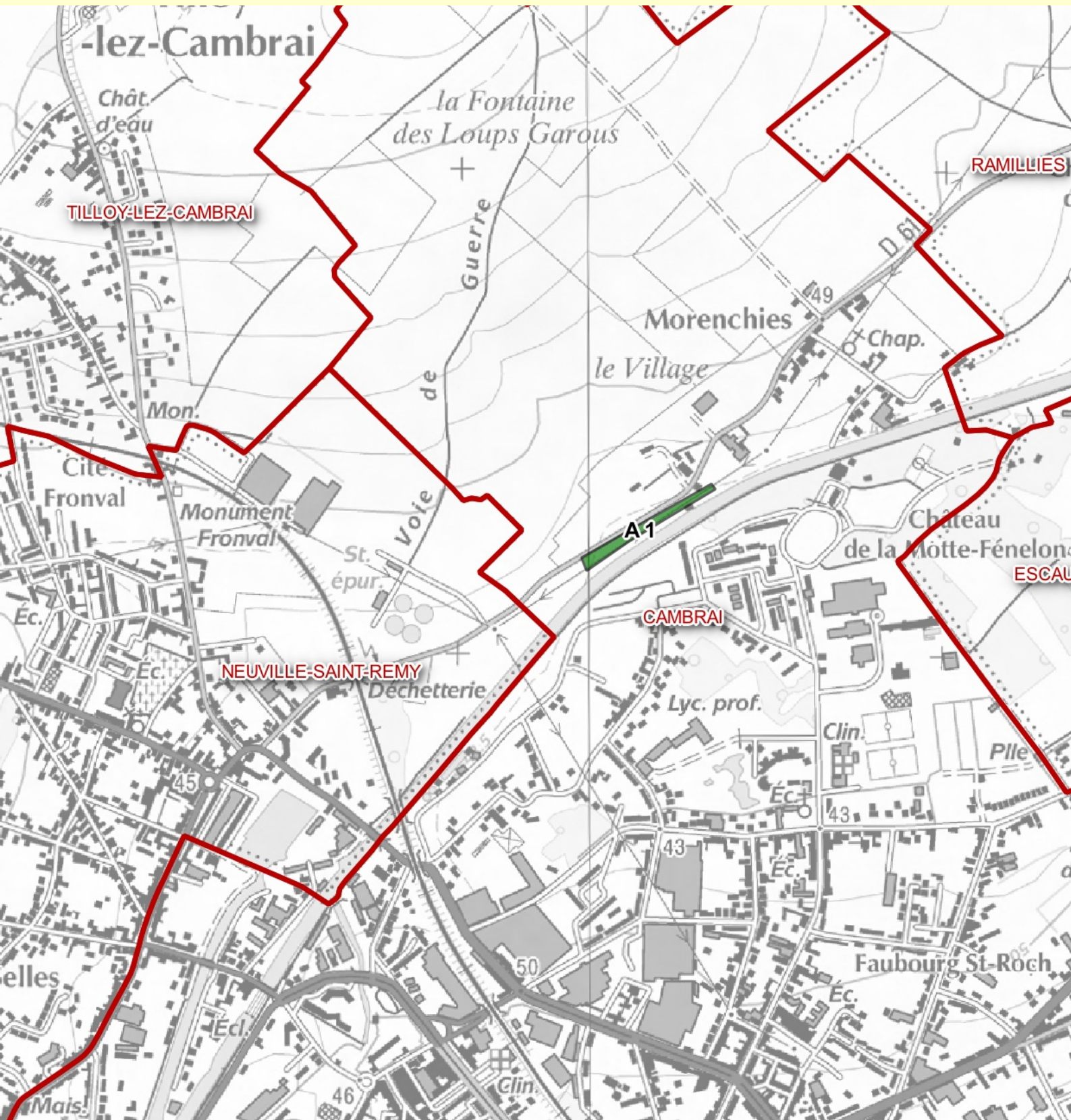
cartes de localisation ne constituant pas la liste des réserves:

- La liste en annexe 1 constitue la liste des réserves
- Tous les terrains en réserve ne sont pas cartographiés dans la présente annexe

# Subdivision de Cambrai

## Terrains de dépôt recensés comme réserves de chasse

### Terrain(s) n° A1

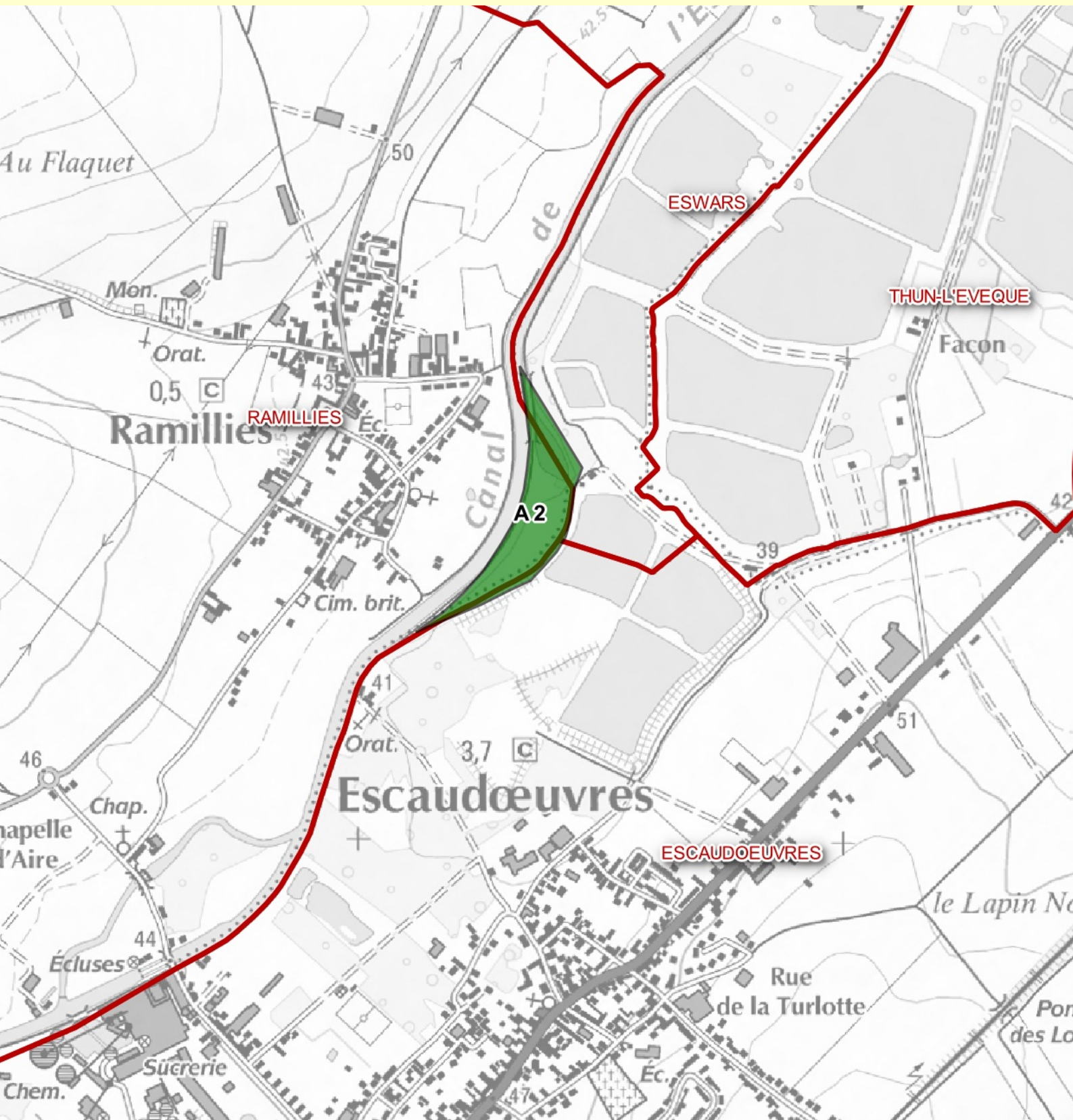




# Subdivision de Cambrai

## Terrains de dépôt recensés comme réserves de chasse

### Terrain(s) n° A2

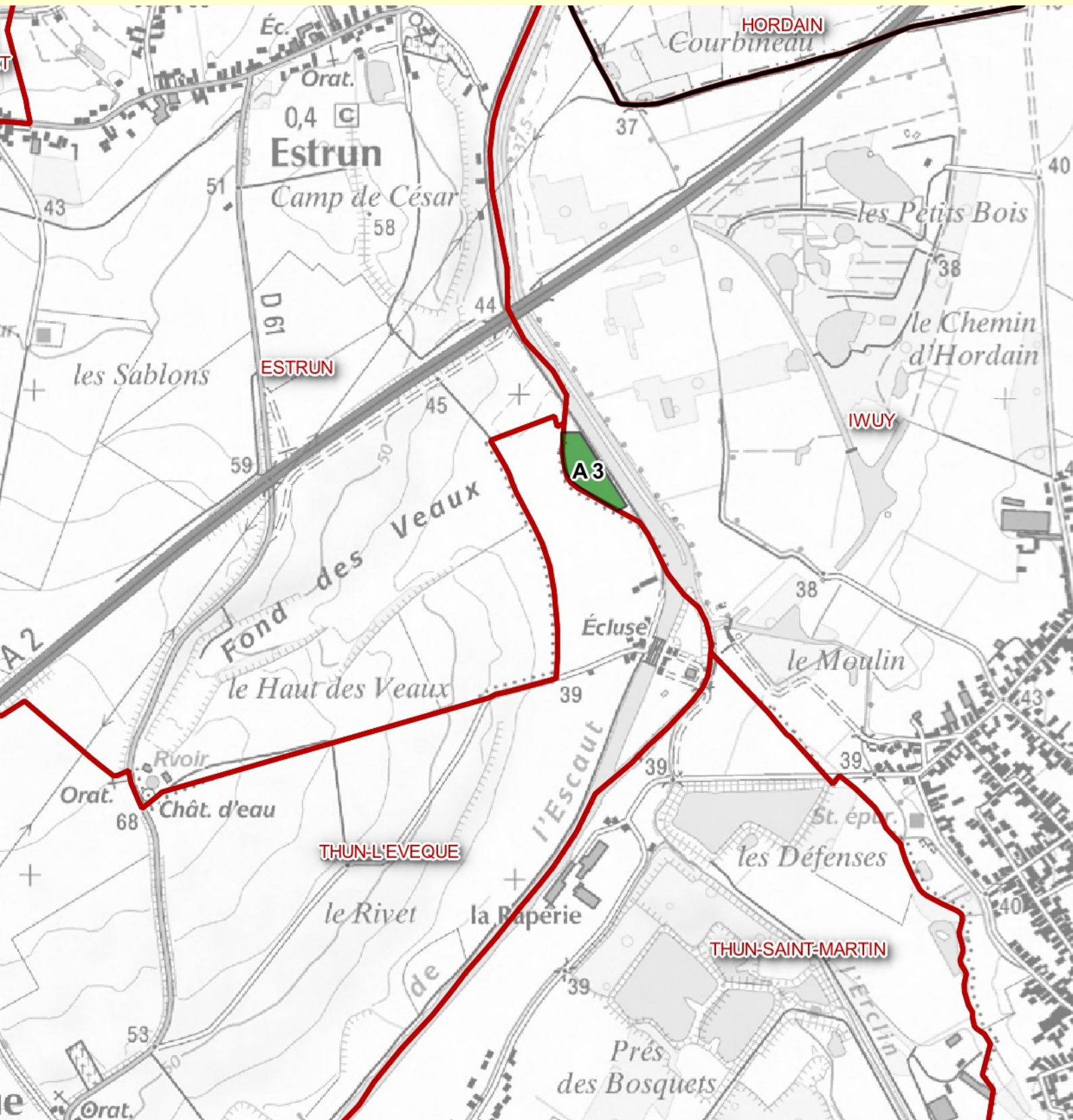




# Subdivision de Cambrai

## Terrains de dépôt recensés comme réserves de chasse

### Terrain(s) n° A3






Liberté • Égalité • Fraternité  
RÉPUBLIQUE FRANÇAISE  
62 Bd de Belfort - CS 90007  
59042 LILLE Cedex  
ddtm@nord.gouv.fr

Direction Départementale  
des Territoires et de la Mer  
du Nord

0 250 500 m

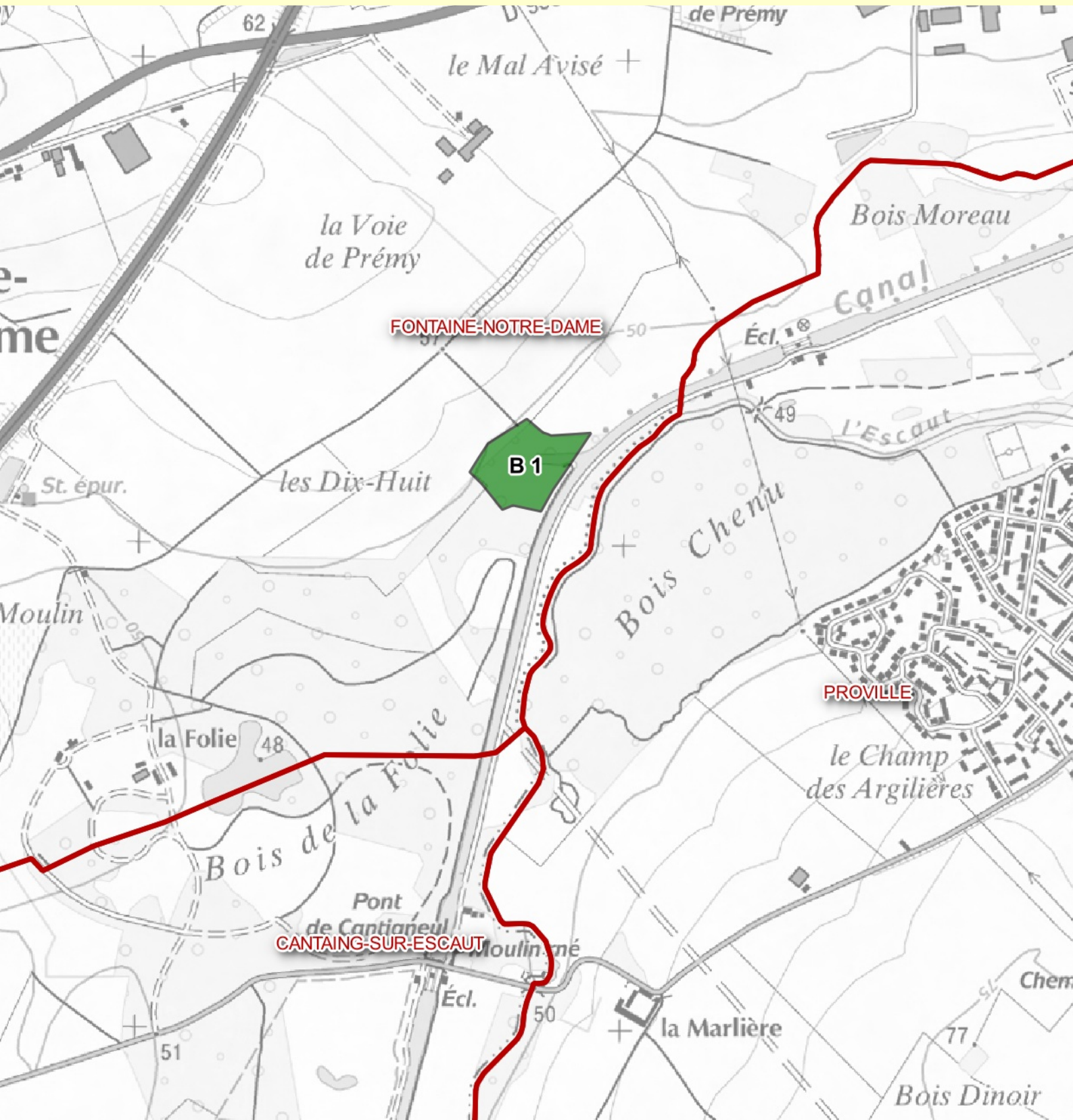


-  Terrain de dépôt
-  Limite communale
-  Limite arrondissement

# Subdivision de Cambrai

## Terrains de dépôt recensés comme réserves de chasse

### Terrain(s) n° B1






Liberté • Égalité • Fraternité  
RÉPUBLIQUE FRANÇAISE  
62 Bd de Belfort - CS 90007  
59042 LILLE Cedex  
ddtm@nord.gouv.fr

Direction Départementale  
des Territoires et de la Mer  
du Nord

0 250 500 m



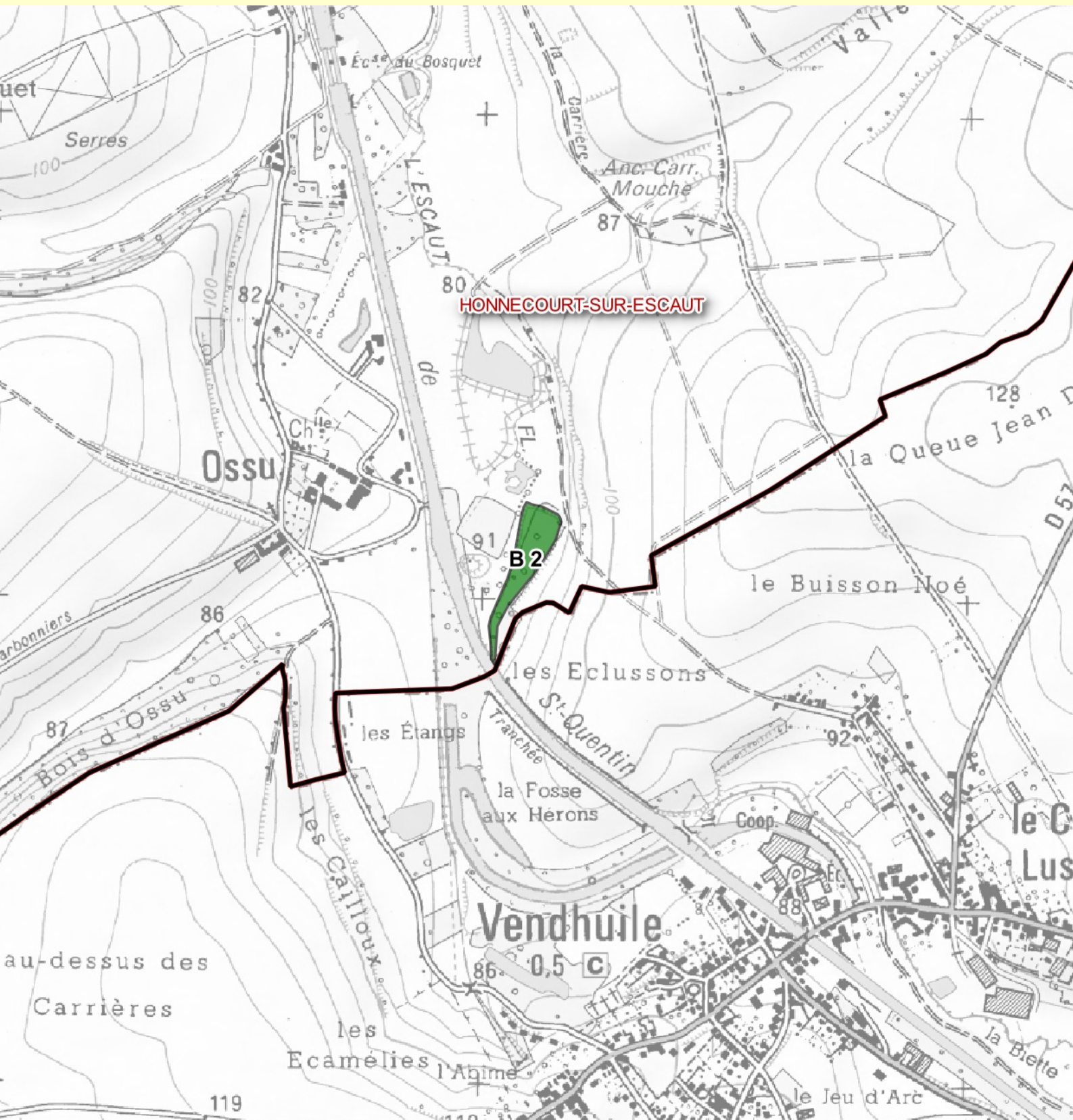
-  Terrain de dépôt
-  Limite communale
-  Limite arrondissement



# Subdivision de Cambrai

## Terrains de dépôt recensés comme réserves de chasse

### Terrain(s) n° B2






Direction Départementale  
des Territoires et de la Mer  
du Nord

Liberté • Égalité • Fraternité  
RÉPUBLIQUE FRANÇAISE  
62 Bd de Belfort - CS 90007  
59042 LILLE Cedex  
ddtm@nord.gouv.fr

0 250 500 m

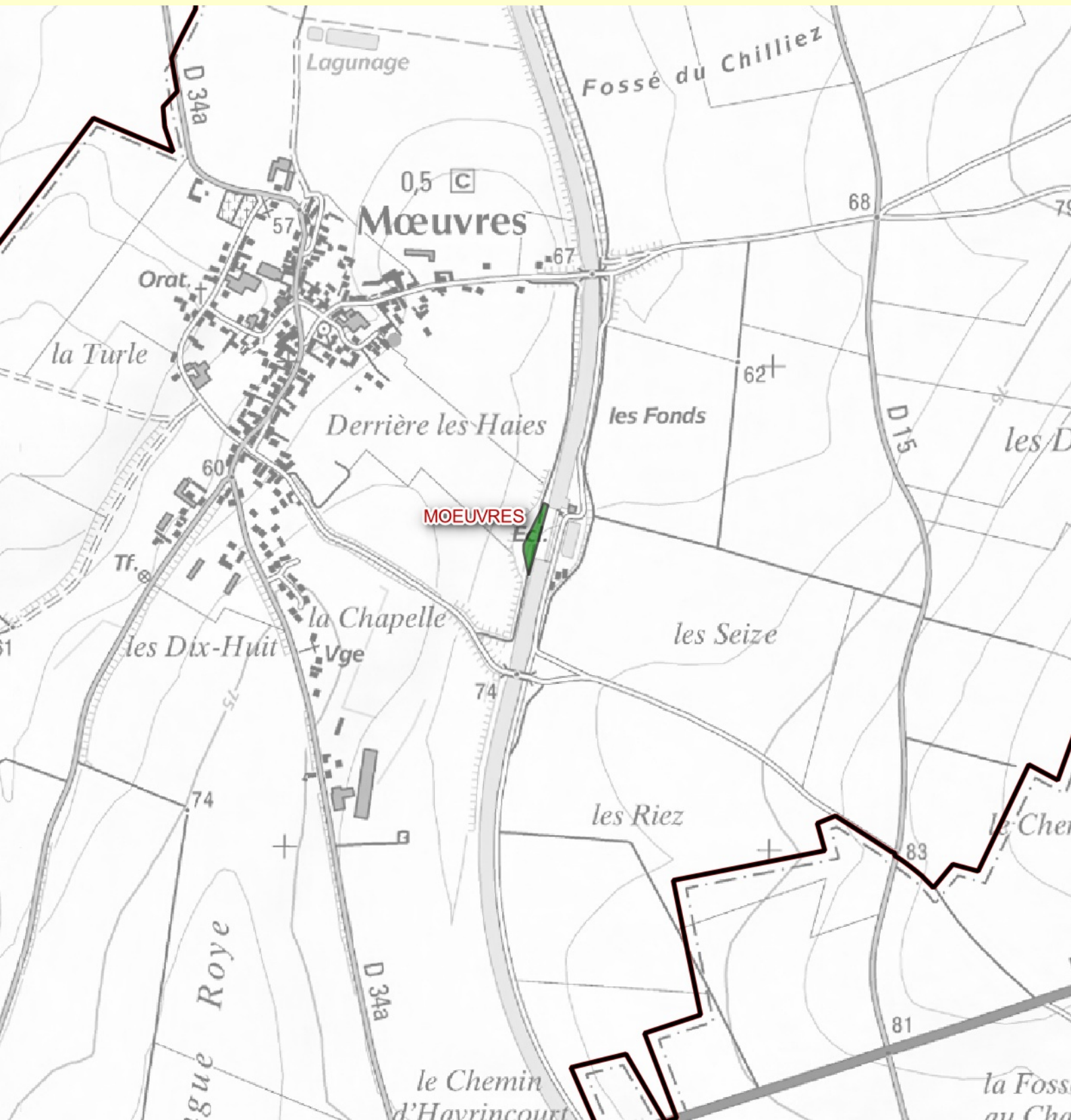


-  Terrain de dépôt
-  Limite communale
-  Limite arrondissement

# Subdivision de Cambrai

## Terrains de dépôt recensés comme réserves de chasse

### Terrain(s) n° C12






Direction Départementale  
des Territoires et de la Mer  
du Nord

Liberté • Égalité • Fraternité  
RÉPUBLIQUE FRANÇAISE  
62 Bd de Belfort - CS 90007  
59042 LILLE Cedex  
ddtm@nord.gouv.fr

0 250 500 m



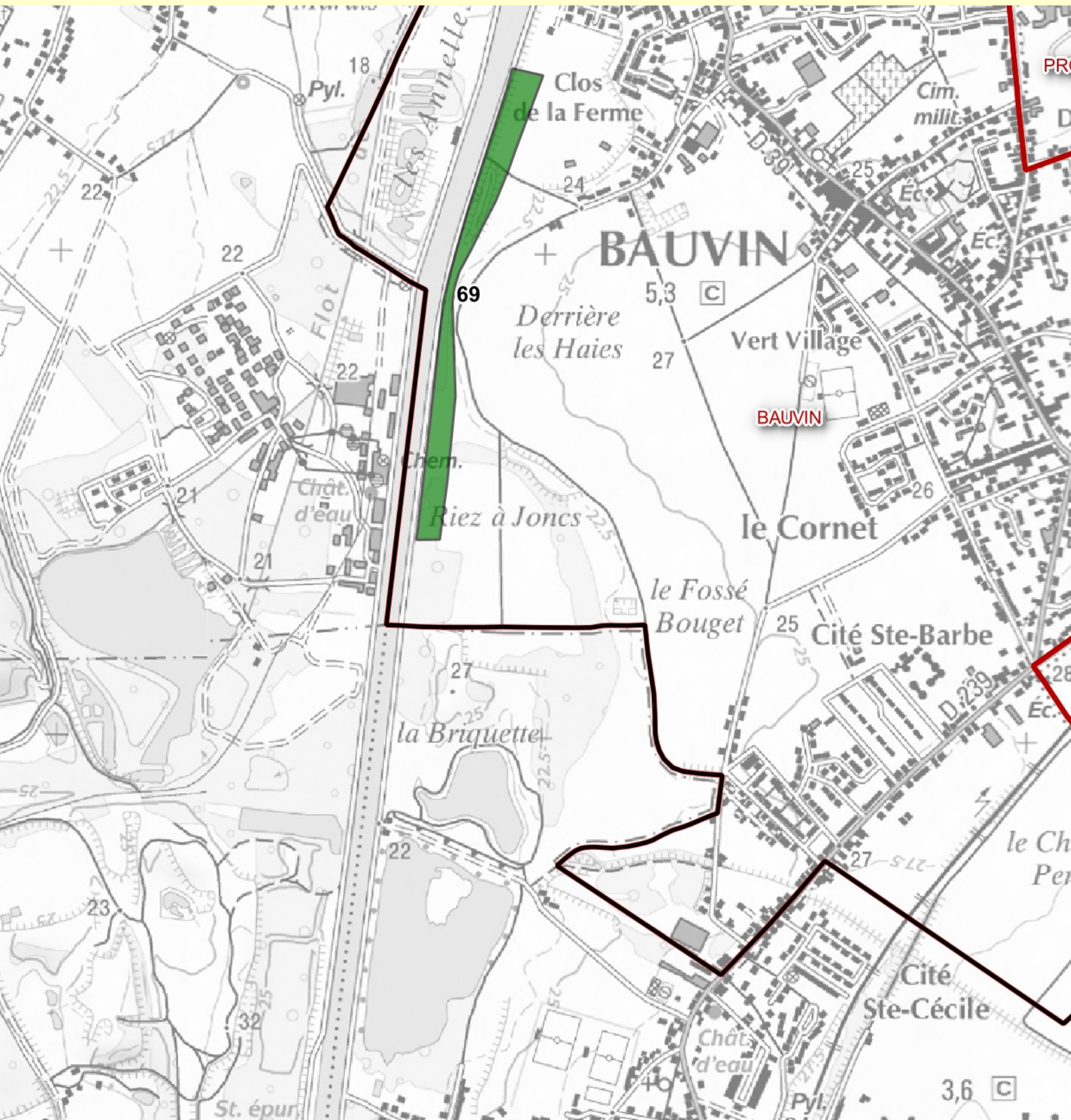
-  Terrain de dépôt
-  Limite communale
-  Limite arrondissement



# Subdivision de Douai

## Terrains de dépôt recensés comme réserves de chasse

### Terrain(s) n° 69






Liberté • Égalité • Fraternité  
RÉPUBLIQUE FRANÇAISE  
62 Bd de Belfort - CS 90007  
59042 LILLE Cedex  
ddtm@nord.gouv.fr

Direction Départementale  
des Territoires et de la Mer  
du Nord

0 250 500 m



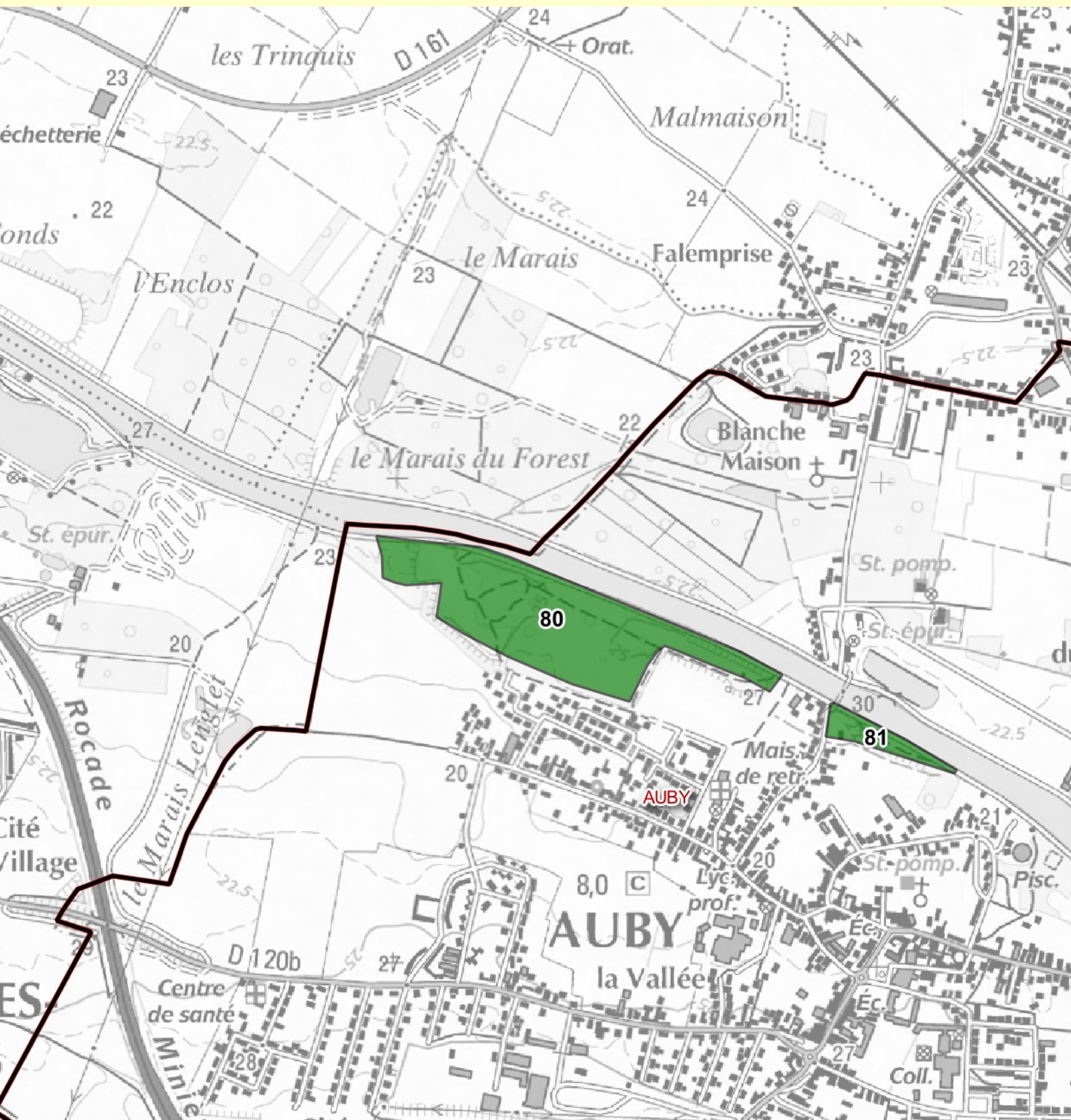
-  Terrain de dépôt
-  Limite communale
-  Limite arrondissement



# Subdivision de Douai

## Terrains de dépôt recensés comme réserves de chasse

### Terrain(s) n° 80-81

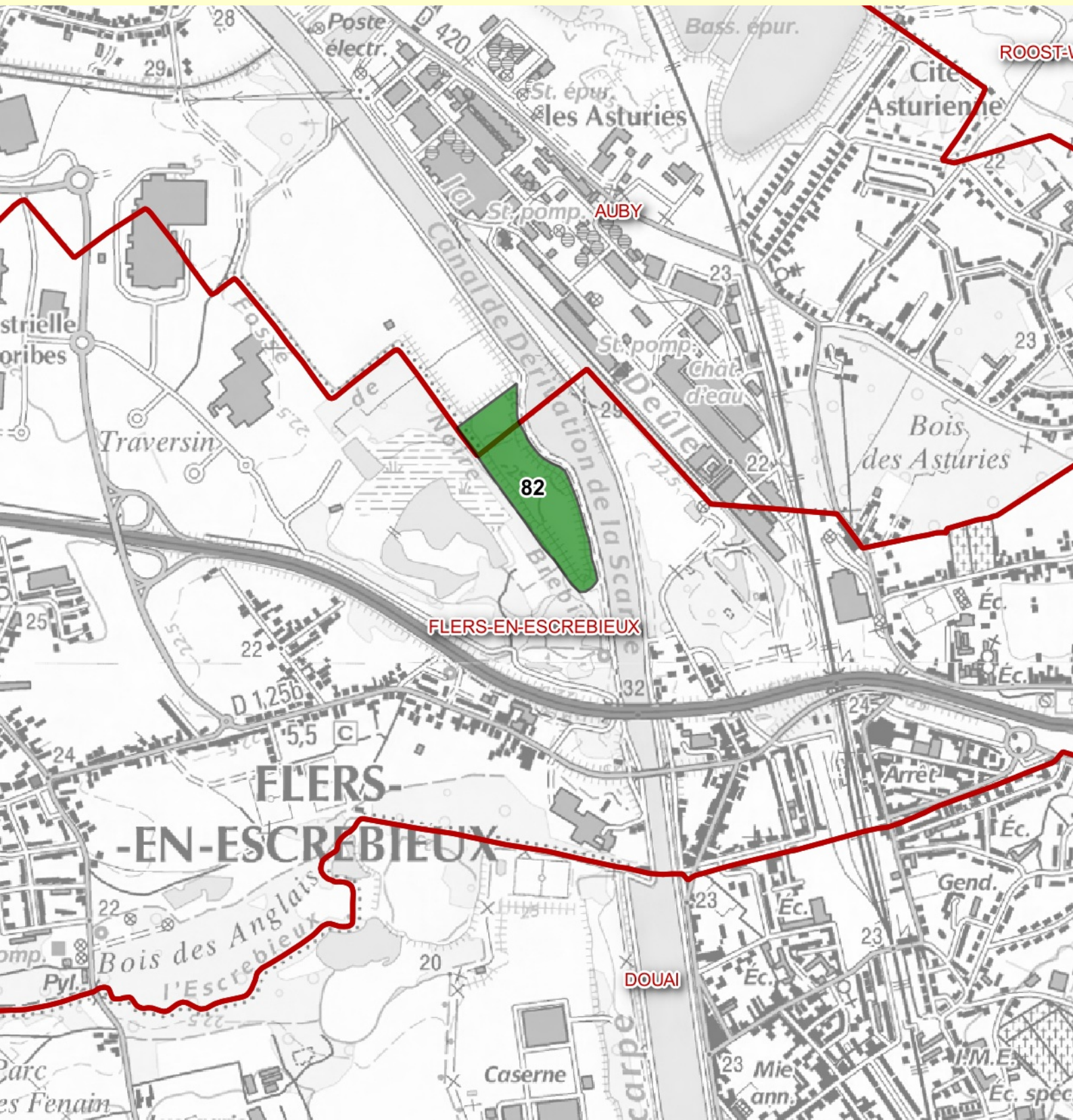




# Subdivision de Douai

## Terrains de dépôt recensés comme réserves de chasse

### Terrain(s) n° 82

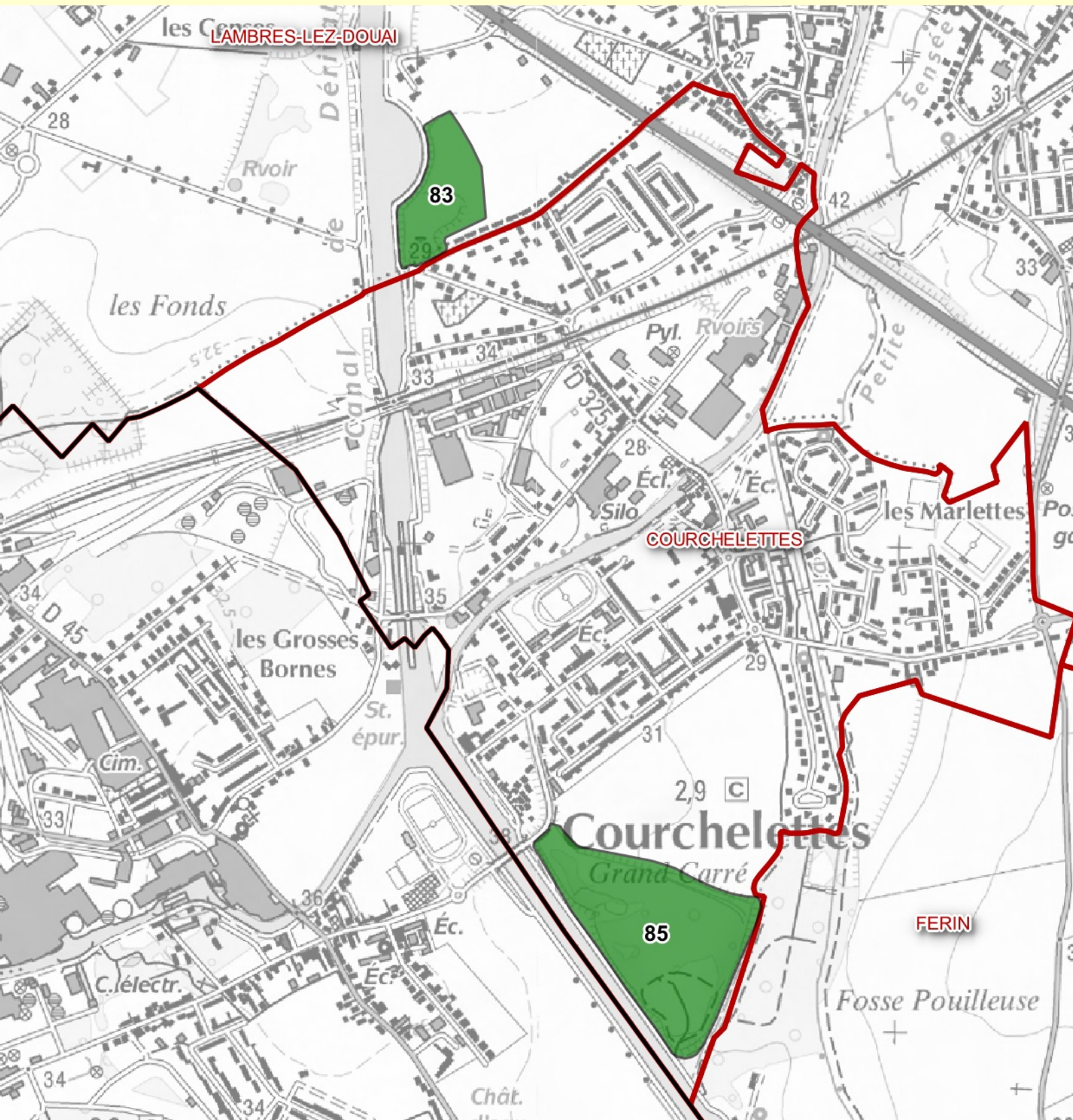




# Subdivision de Douai

## Terrains de dépôt recensés comme réserves de chasse

### Terrain(s) n° 83-85

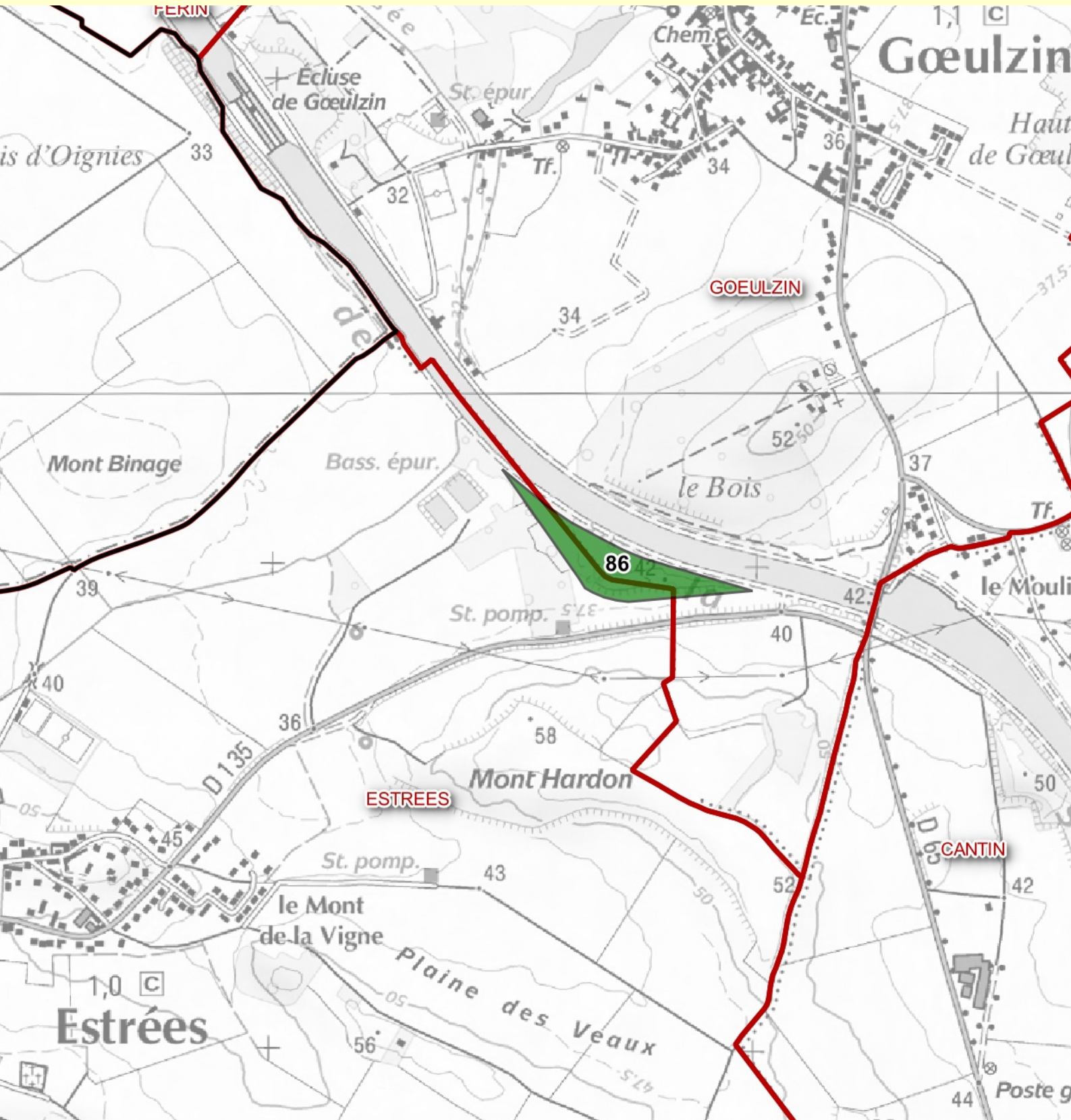




# Subdivision de Douai

## Terrains de dépôt recensés comme réserves de chasse

### Terrain(s) n° 86






Liberté • Égalité • Fraternité  
RÉPUBLIQUE FRANÇAISE  
62 Bd de Belfort - CS 90007  
59042 LILLE Cedex  
ddtm@nord.gouv.fr

Direction Départementale  
des Territoires et de la Mer  
du Nord

0 250 500 m

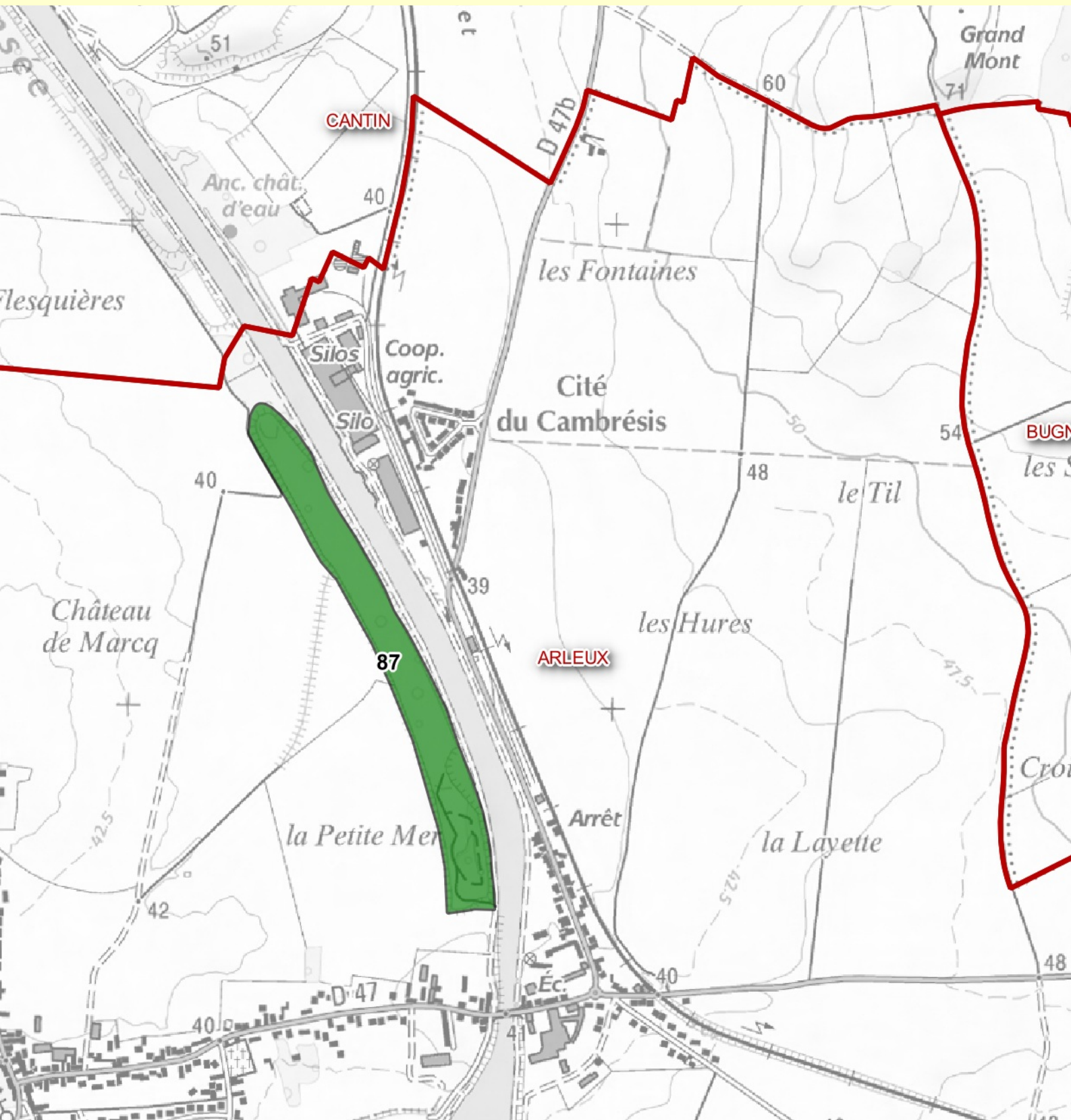


-  Terrain de dépôt
-  Limite communale
-  Limite arrondissement

# Subdivision de Douai

## Terrains de dépôt recensés comme réserves de chasse

### Terrain(s) n° 87






Direction Départementale  
des Territoires et de la Mer  
du Nord

Liberté • Égalité • Fraternité  
RÉPUBLIQUE FRANÇAISE  
62 Bd de Belfort - CS 90007  
59042 LILLE Cedex  
ddtm@nord.gouv.fr

0 250 500 m



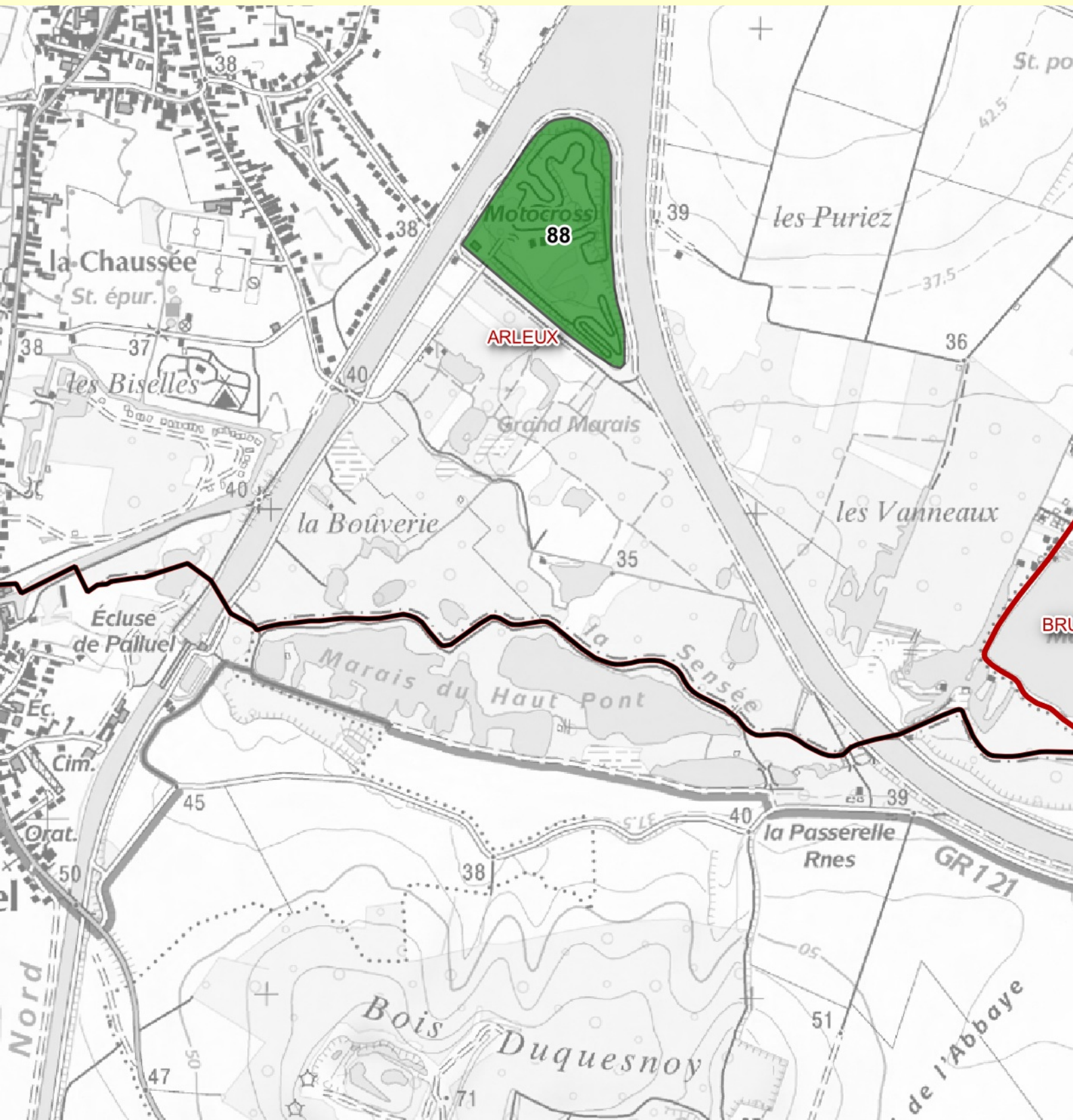
-  Terrain de dépôt
-  Limite communale
-  Limite arrondissement



# Subdivision de Douai

## Terrains de dépôt recensés comme réserves de chasse

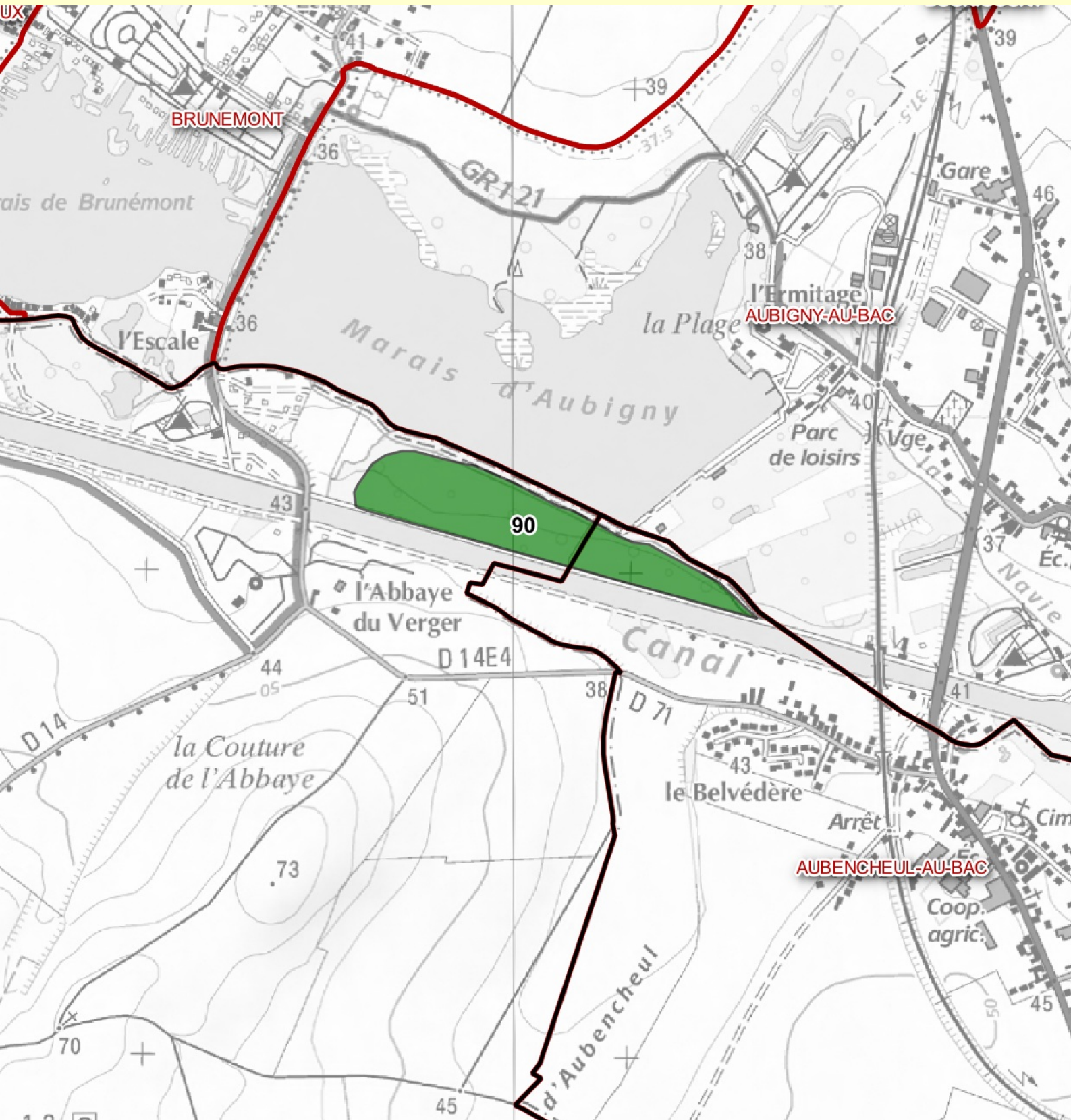
### Terrain(s) n° 88



# Subdivision de Douai

## Terrains de dépôt recensés comme réserves de chasse

### Terrain(s) n° 90






Liberté • Égalité • Fraternité  
RÉPUBLIQUE FRANÇAISE  
62 Bd de Belfort - CS 90007  
59042 LILLE Cedex  
ddtm@nord.gouv.fr

Direction Départementale  
des Territoires et de la Mer  
du Nord

0 250 500 m



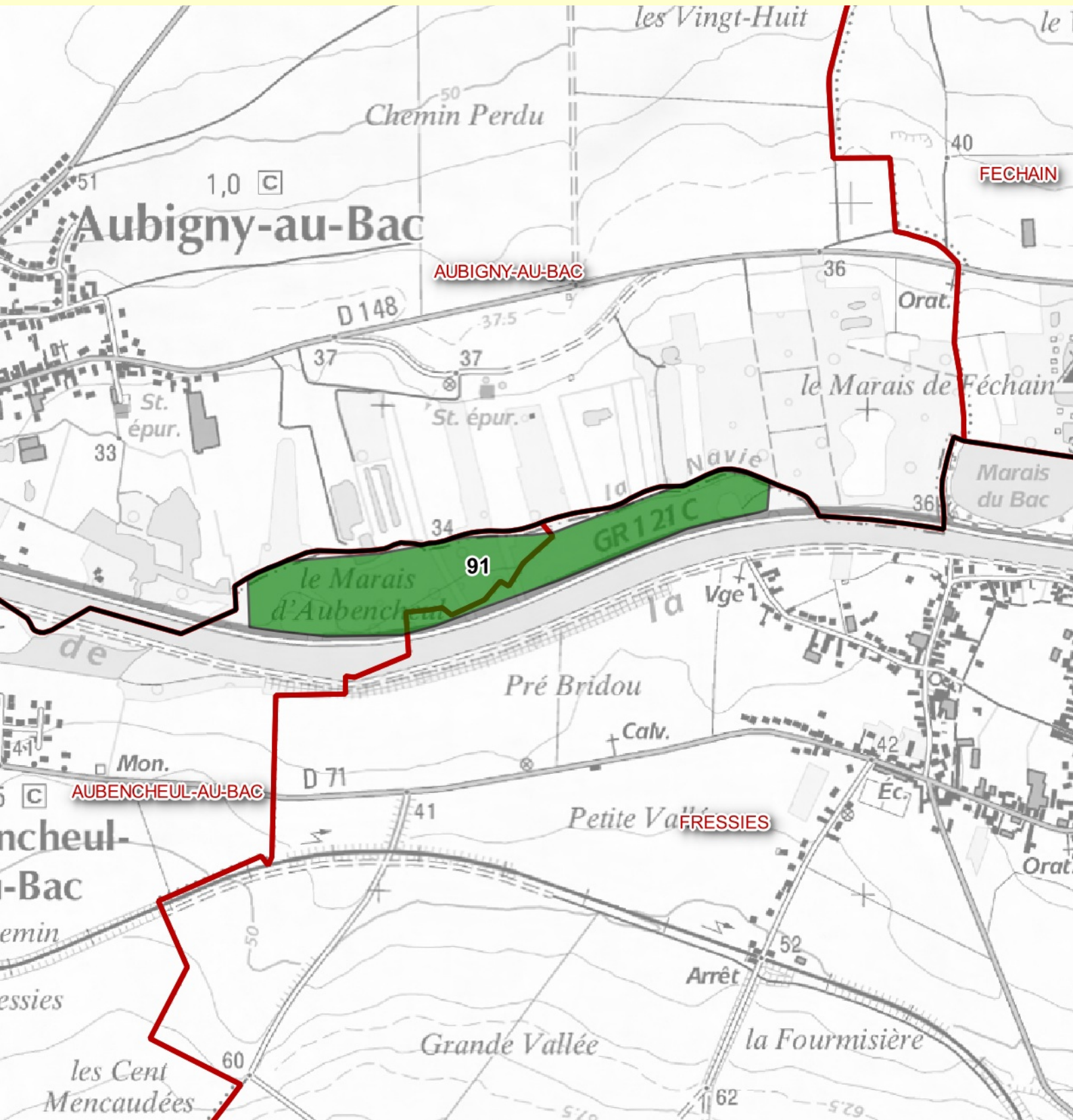
-  Terrain de dépôt
-  Limite communale
-  Limite arrondissement



# Subdivision de Douai

## Terrains de dépôt recensés comme réserves de chasse

### Terrain(s) n° 91



Liberté • Égalité • Fraternité  
RÉPUBLIQUE FRANÇAISE  
62 Bd de Belfort - CS 90007  
59042 LILLE Cedex  
ddtm@nord.gouv.fr

Direction Départementale  
des Territoires et de la Mer  
du Nord

0 250 500 m



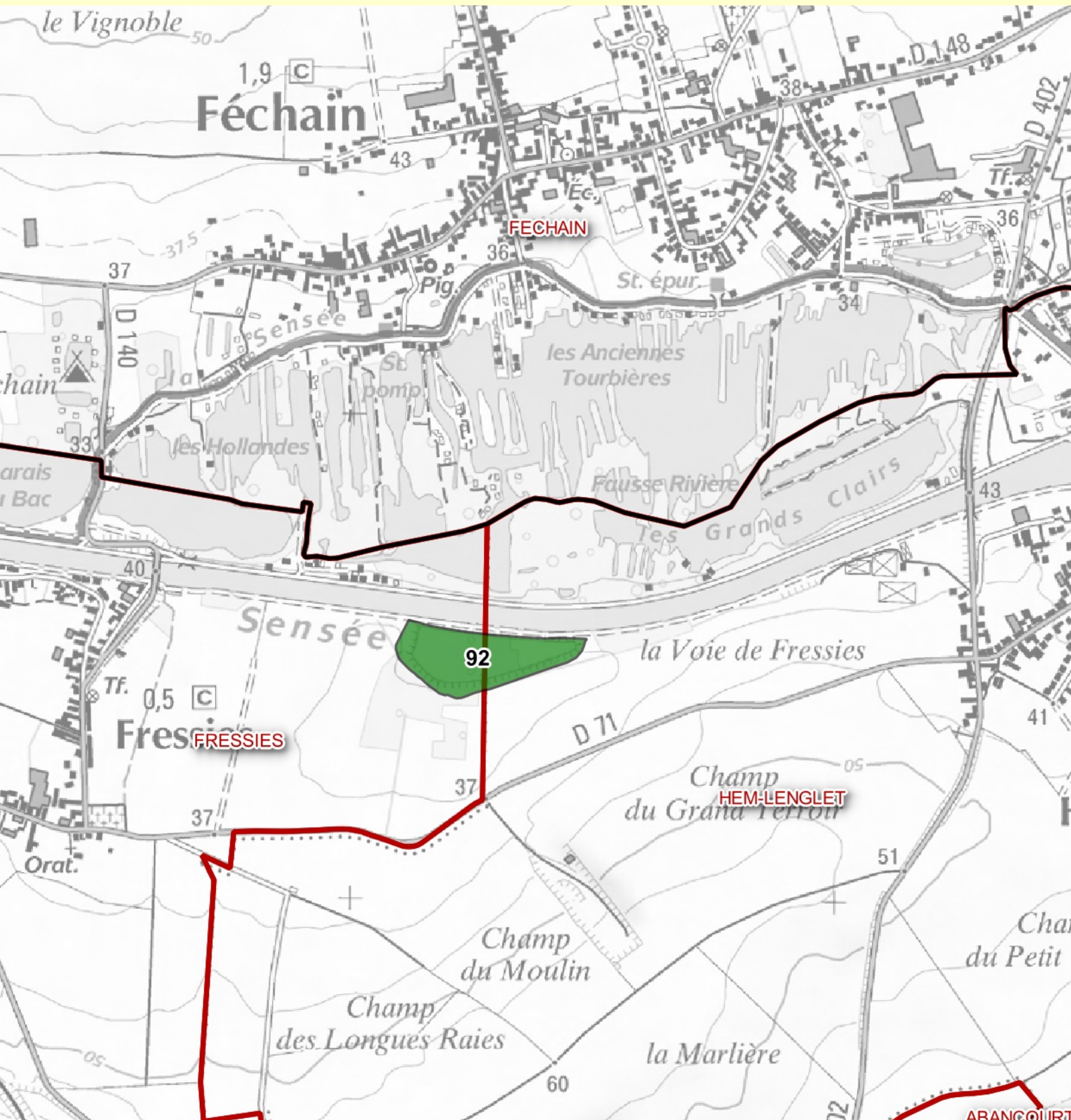
- Terrain de dépôt
- Limite communale
- Limite arrondissement



# Subdivision de Douai

## Terrains de dépôt recensés comme réserves de chasse

### Terrain(s) n° 92






Direction Départementale  
des Territoires et de la Mer  
du Nord

Liberté • Égalité • Fraternité  
RÉPUBLIQUE FRANÇAISE  
62 Bd de Belfort - CS 90007  
59042 LILLE Cedex  
ddtm@nord.gouv.fr

0 250 500 m

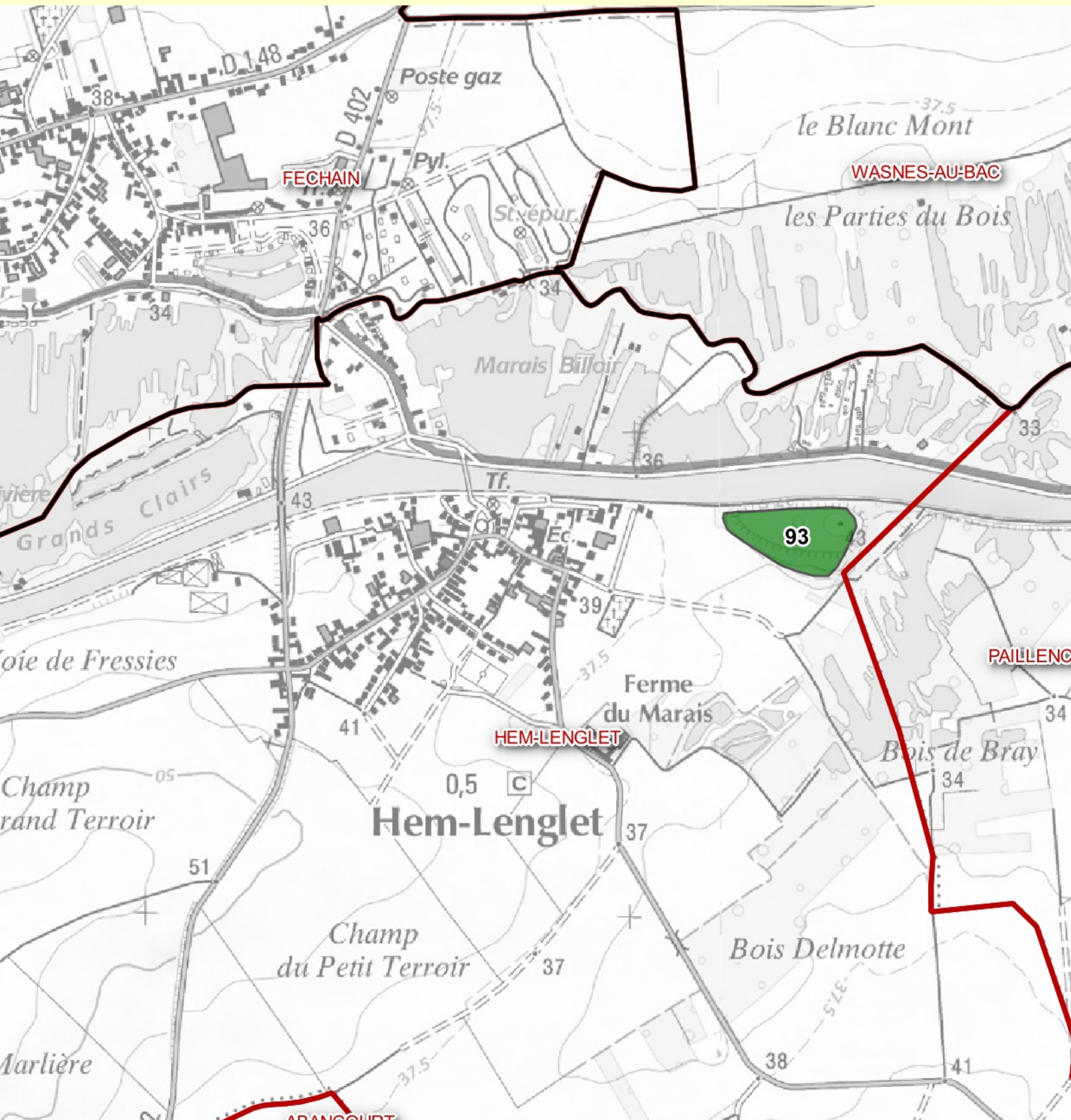


-  Terrain de dépôt
-  Limite communale
-  Limite arrondissement

# Subdivision de Douai

## Terrains de dépôt recensés comme réserves de chasse

### Terrain(s) n° 93






Liberté • Égalité • Fraternité  
RÉPUBLIQUE FRANÇAISE  
62 Bd de Belfort - CS 90007  
59042 LILLE Cedex  
ddtm@nord.gouv.fr

Direction Départementale  
des Territoires et de la Mer  
du Nord

0 250 500 m



-  Terrain de dépôt
-  Limite communale
-  Limite arrondissement



# Subdivision de Dunkerque

## Terrains de dépôt recensés comme réserves de chasse

### Terrain(s) n° 1



Liberté • Égalité • Fraternité  
RÉPUBLIQUE FRANÇAISE  
62 Bd de Belfort - CS 90007  
59042 LILLE Cedex  
ddtm@nord.gouv.fr

Direction Départementale  
des Territoires et de la Mer  
du Nord

0 250 500 m



- Terrain de dépôt
- Limite communale
- Limite arrondissement

# Subdivision de Dunkerque

## Terrains de dépôt recensés comme réserves de chasse

### Terrain(s) n° 1bis






Liberté • Égalité • Fraternité  
RÉPUBLIQUE FRANÇAISE  
62 Bd de Belfort - CS 90007  
59042 LILLE Cedex  
ddtm@nord.gouv.fr

Direction Départementale  
des Territoires et de la Mer  
du Nord

0 250 500 m



-  Terrain de dépôt
-  Limite communale
-  Limite arrondissement



# Subdivision de Dunkerque

## Terrains de dépôt recensés comme réserves de chasse

### Terrain(s) n° 3-4-5



# Subdivision de Dunkerque

## Terrains de dépôt recensés comme réserves de chasse

### Terrain(s) n° 7-8



Liberté • Égalité • Fraternité  
RÉPUBLIQUE FRANÇAISE  
62 Bd de Belfort - CS 90007  
59042 LILLE Cedex  
ddtm@nord.gouv.fr

Direction Départementale  
des Territoires et de la Mer  
du Nord

0 250 500 m



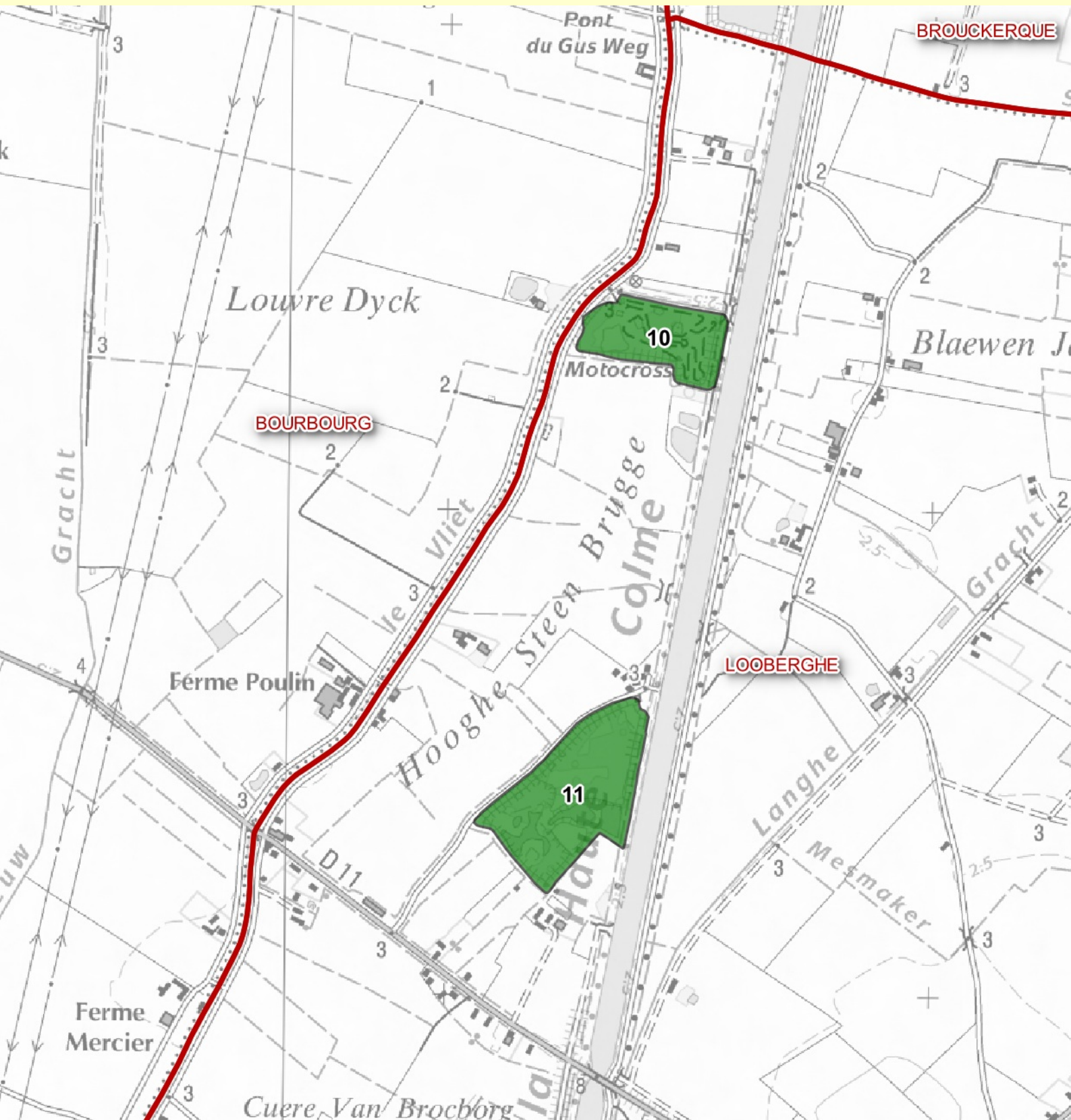
- Terrain de dépôt
- Limite communale
- Limite arrondissement



# Subdivision de Dunkerque

## Terrains de dépôt recensés comme réserves de chasse

### Terrain(s) n° 10-11



Liberté • Égalité • Fraternité  
RÉPUBLIQUE FRANÇAISE  
62 Bd de Belfort - CS 90007  
59042 LILLE Cedex  
ddtm@nord.gouv.fr

Direction Départementale  
des Territoires et de la Mer  
du Nord

0 250 500 m

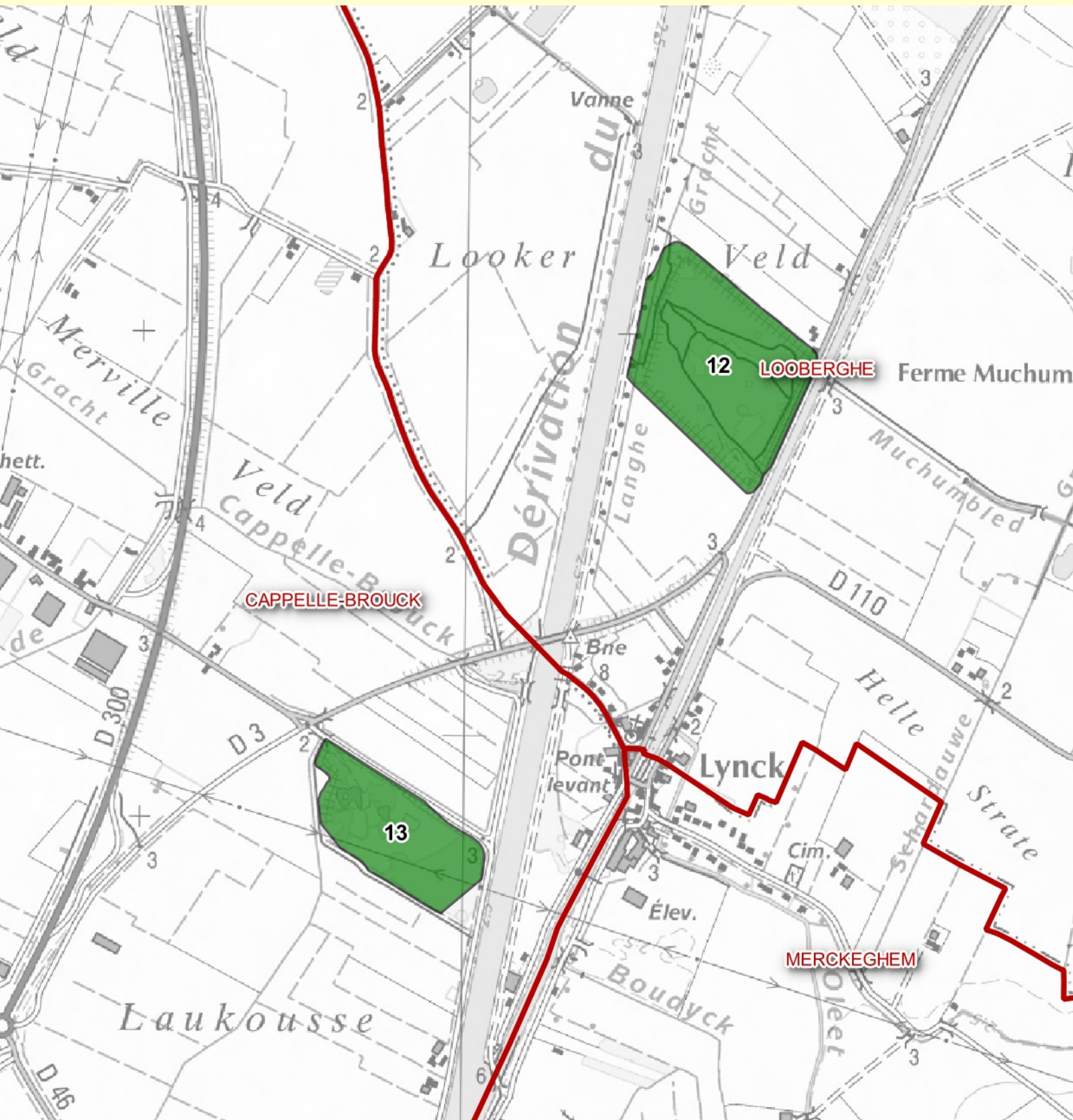


- Terrain de dépôt
- Limite communale
- Limite arrondissement

# Subdivision de Dunkerque

## Terrains de dépôt recensés comme réserves de chasse

### Terrain(s) n° 12-13



Liberté • Égalité • Fraternité  
RÉPUBLIQUE FRANÇAISE  
62 Bd de Belfort - CS 90007  
59042 LILLE Cedex  
ddtm@nord.gouv.fr

Direction Départementale  
des Territoires et de la Mer  
du Nord

0 250 500 m



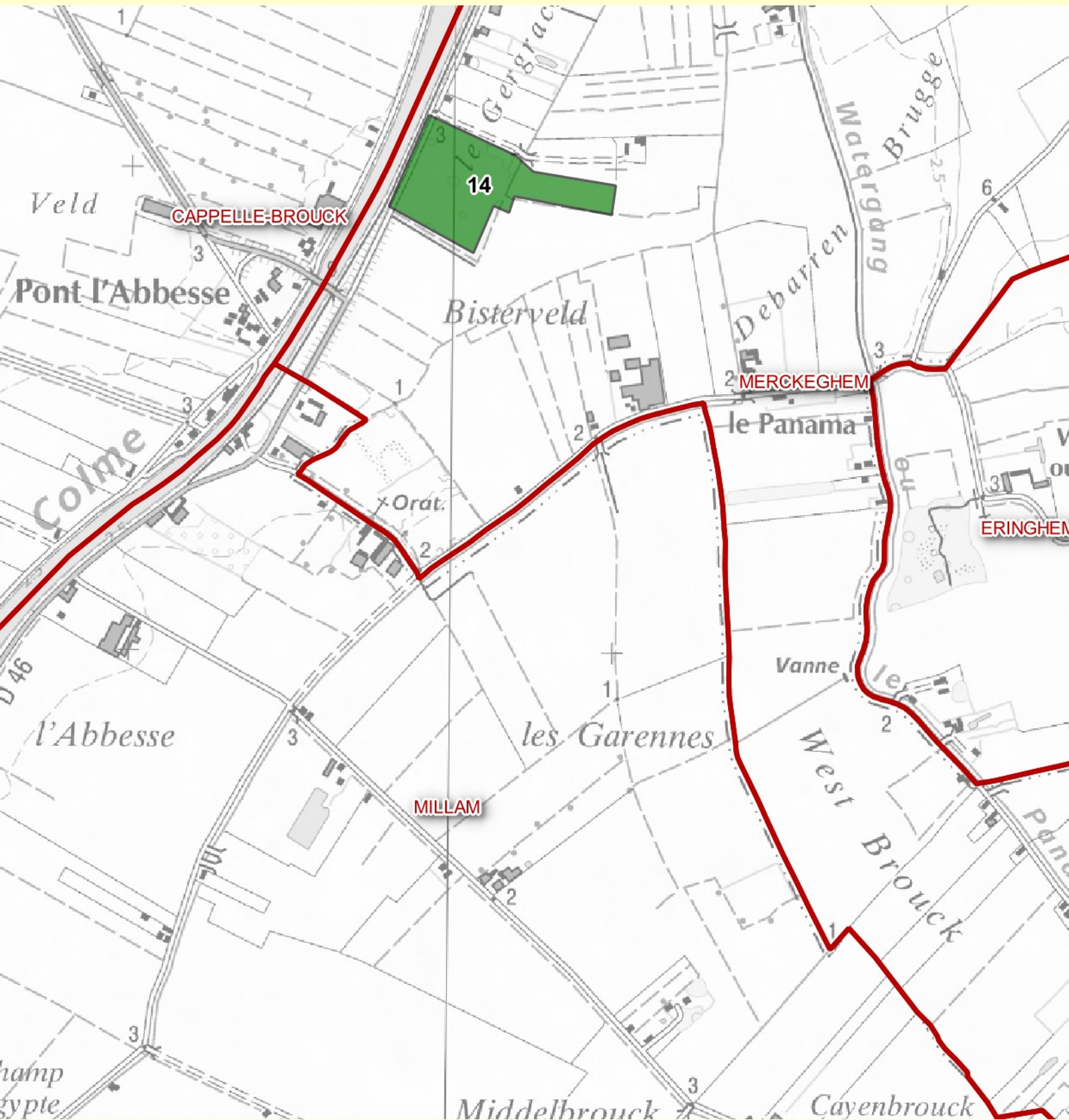
- Terrain de dépôt
- Limite communale
- Limite arrondissement



# Subdivision de Dunkerque

## Terrains de dépôt recensés comme réserves de chasse

### Terrain(s) n° 14



Liberté • Égalité • Fraternité  
RÉPUBLIQUE FRANÇAISE  
62 Bd de Belfort - CS 90007  
59042 LILLE Cedex  
ddtm@nord.gouv.fr

Direction Départementale  
des Territoires et de la Mer  
du Nord

0 250 500 m



- Terrain de dépôt
- Limite communale
- Limite arrondissement

# Subdivision de Dunkerque

## Terrains de dépôt recensés comme réserves de chasse

### Terrain(s) n° 15-16-17

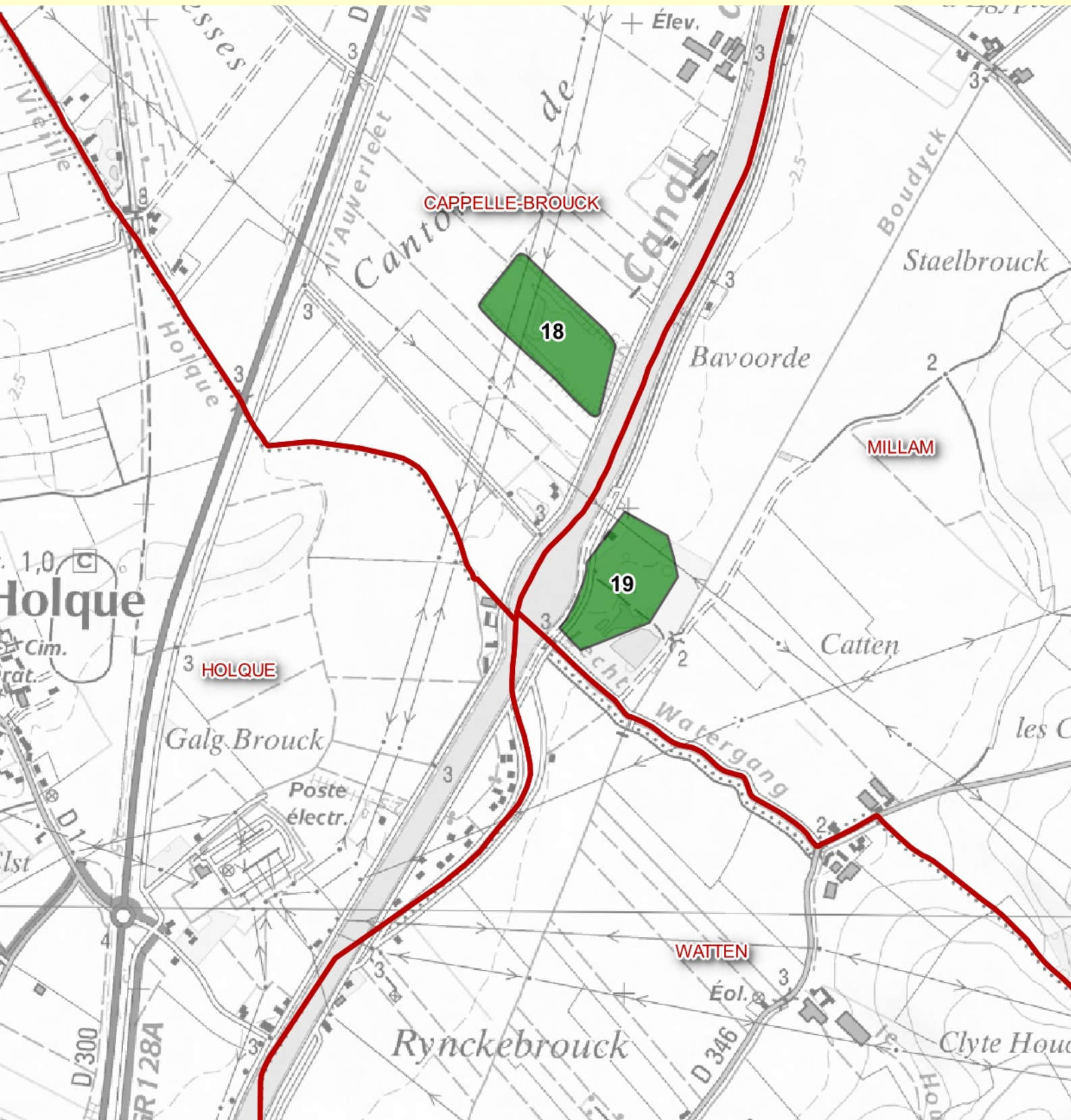




# Subdivision de Dunkerque

## Terrains de dépôt recensés comme réserves de chasse

### Terrain(s) n° 18-19



Liberté • Égalité • Fraternité  
RÉPUBLIQUE FRANÇAISE  
62 Bd de Belfort - CS 90007  
59042 LILLE Cedex  
ddtm@nord.gouv.fr

Direction Départementale  
des Territoires et de la Mer  
du Nord

0 250 500 m



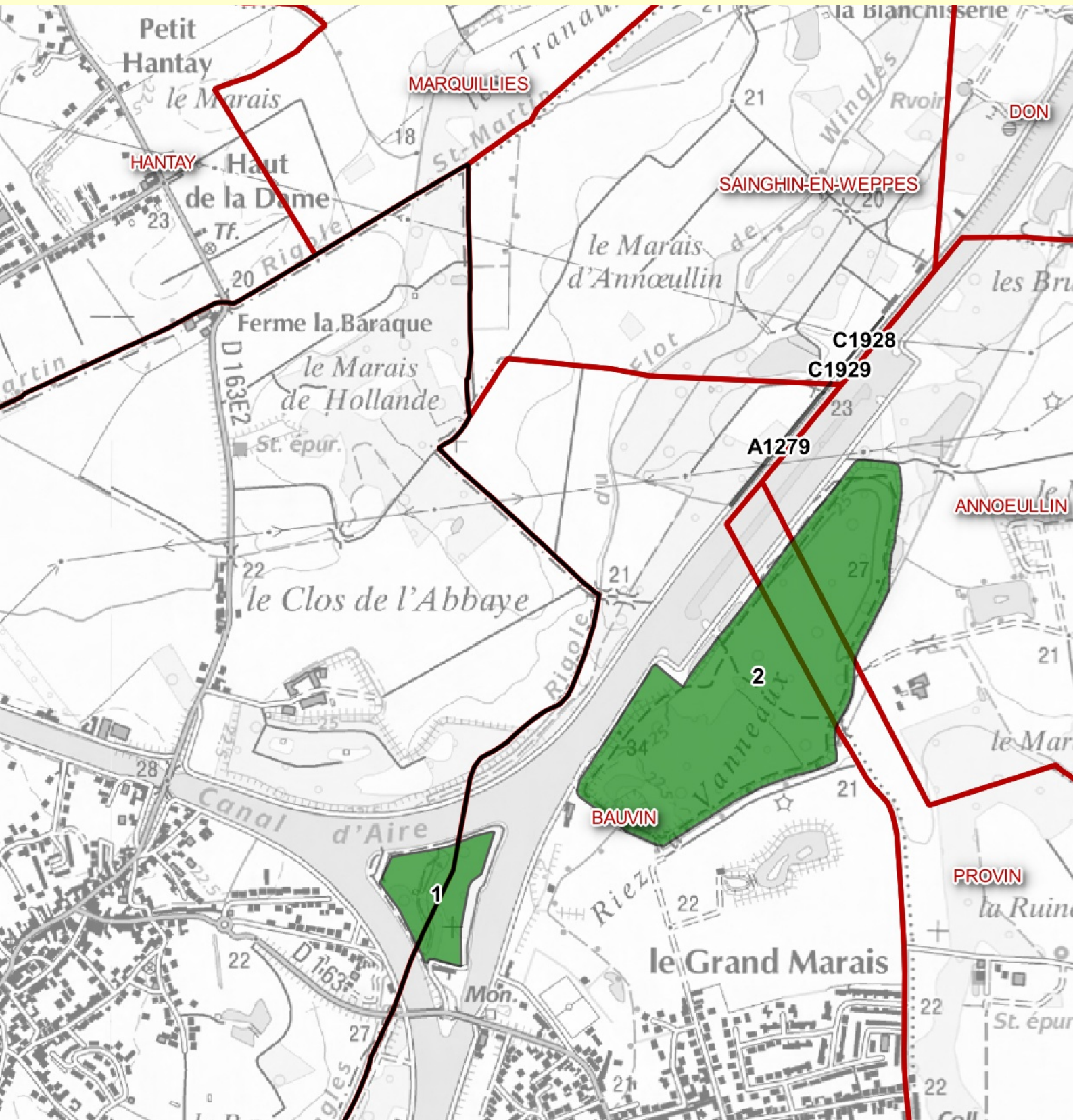
- Terrain de dépôt
- Limite communale
- Limite arrondissement



# Subdivision de Lille

## Terrains de dépôt recensés comme réserves de chasse

### Terrain(s) n° 1-2-C1928-C1929-A1279

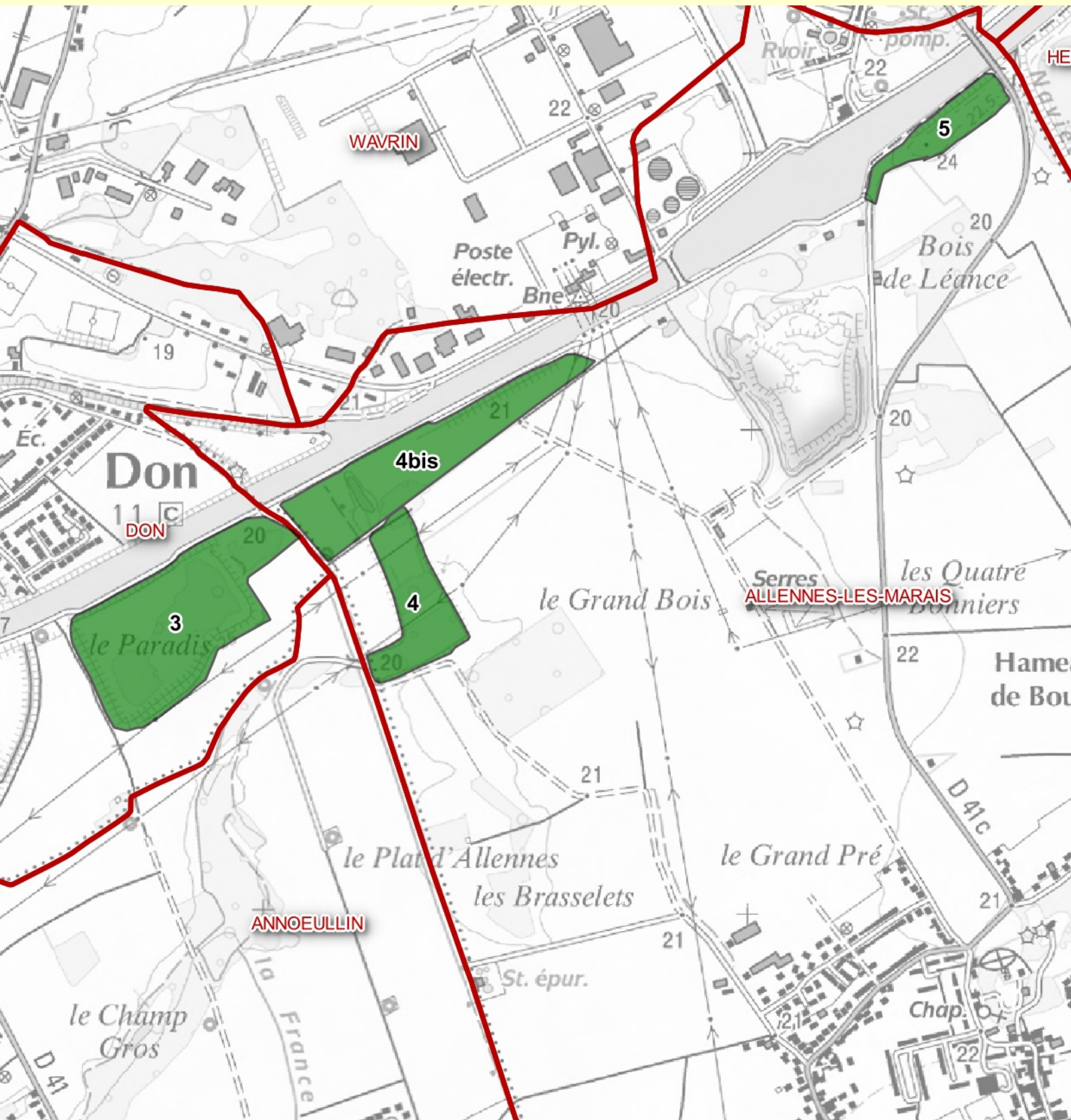




# Subdivision de Lille

## Terrains de dépôt recensés comme réserves de chasse

### Terrain(s) n° 3-4-4bis-5



Liberté • Égalité • Fraternité  
RÉPUBLIQUE FRANÇAISE  
62 Bd de Belfort - CS 90007  
59042 LILLE Cedex  
ddtm@nord.gouv.fr

Direction Départementale  
des Territoires et de la Mer  
du Nord

0 250 500 m

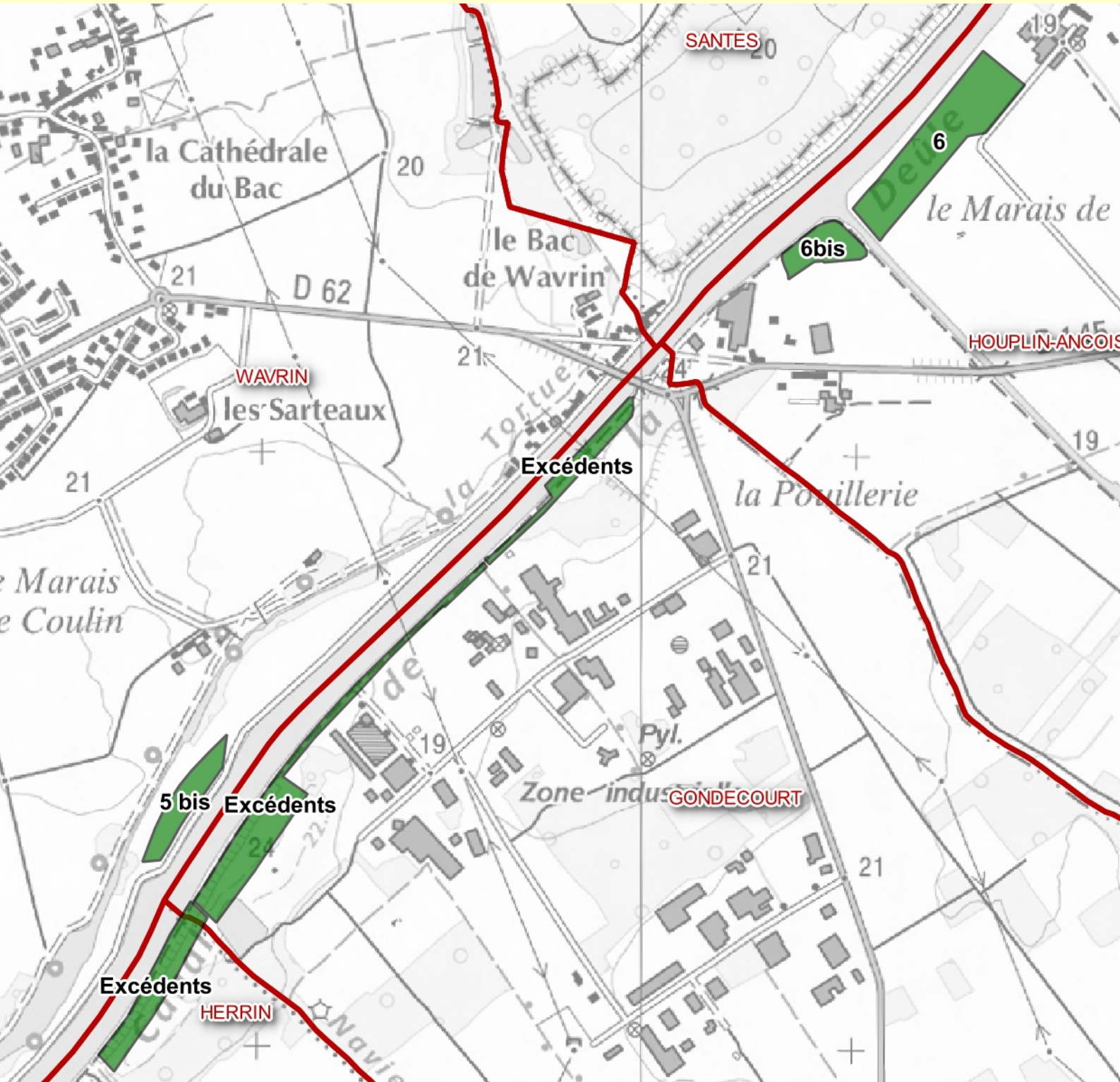


- Terrain de dépôt
- Limite communale
- Limite arrondissement

# Subdivision de Lille

## Terrains de dépôt recensés comme réserves de chasse

Terrain(s) n° 5bis-6-6bis-excédents des parcelles A772 à 776 à HERRIN  
Section A: 1305 à 1309 - 1320 à 1325 - 1339 à 1340 à GONDECOURT  
et excédents parcelles A1251 à 1273 et A1325 à 1328 à GONDECOURT



Liberté • Égalité • Fraternité  
RÉPUBLIQUE FRANÇAISE  
62 Bd de Belfort - CS 90007  
59042 LILLE Cedex  
ddtm@nord.gouv.fr

Direction Départementale  
des Territoires et de la Mer  
du Nord

0 250 500 m



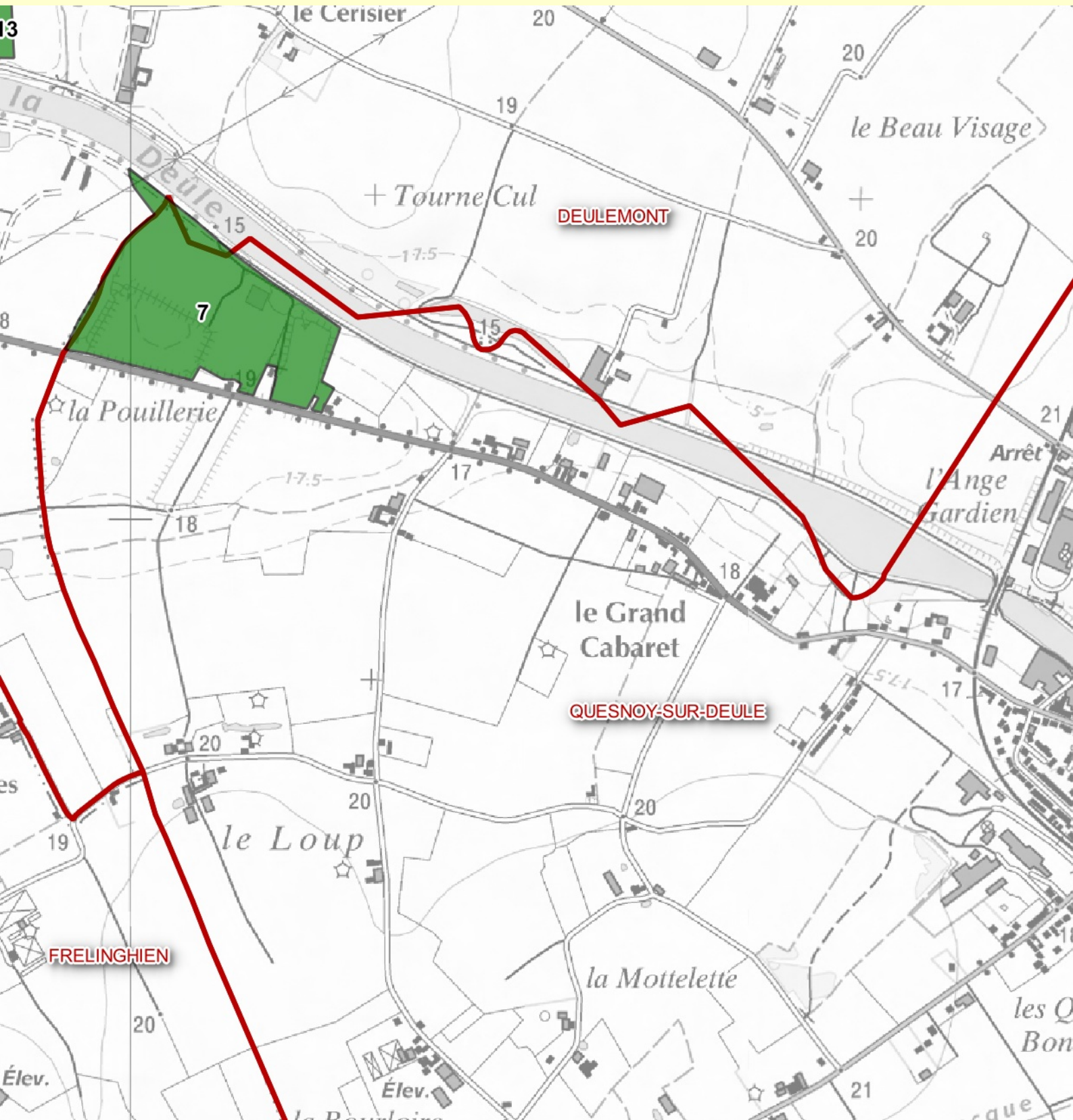
	Terrain de dépôt
	Limite communale
	Limite arrondissement



# Subdivision de Lille

## Terrains de dépôt recensés comme réserves de chasse

### Terrain(s) n° 7 - ZA3 partie du TD7 en travaux






Liberté • Égalité • Fraternité  
RÉPUBLIQUE FRANÇAISE  
62 Bd de Belfort - CS 90007  
59042 LILLE Cedex  
ddtm@nord.gouv.fr

Direction Départementale  
des Territoires et de la Mer  
du Nord

0 250 500 m



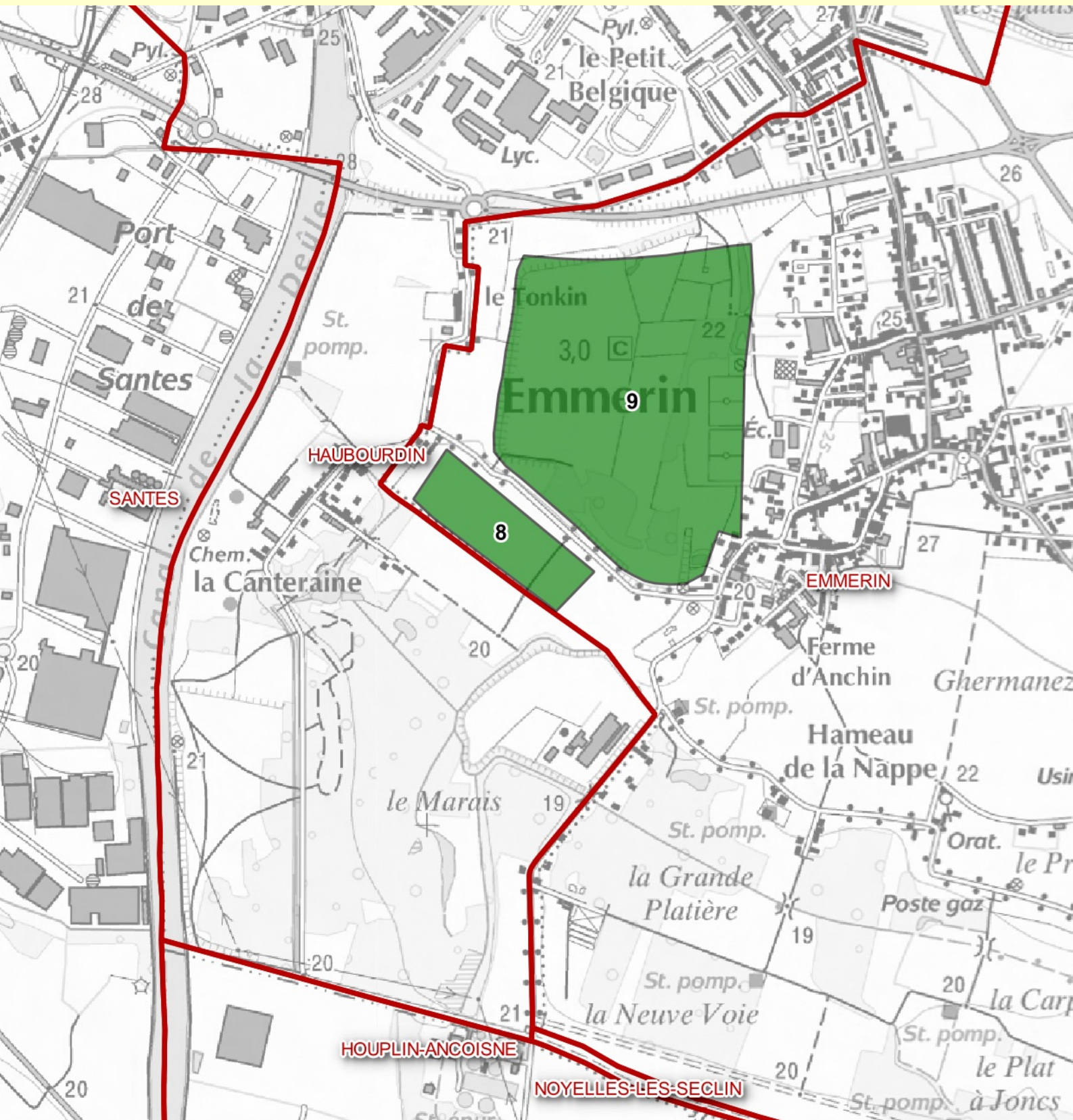
-  Terrain de dépôt
-  Limite communale
-  Limite arrondissement



# Subdivision de Lille

## Terrains de dépôt recensés comme réserves de chasse

### Terrain(s) n° 8-9



Liberté • Égalité • Fraternité  
RÉPUBLIQUE FRANÇAISE  
62 Bd de Belfort - CS 90007  
59042 LILLE Cedex  
ddtm@nord.gouv.fr

Direction Départementale  
des Territoires et de la Mer  
du Nord

0 250 500 m



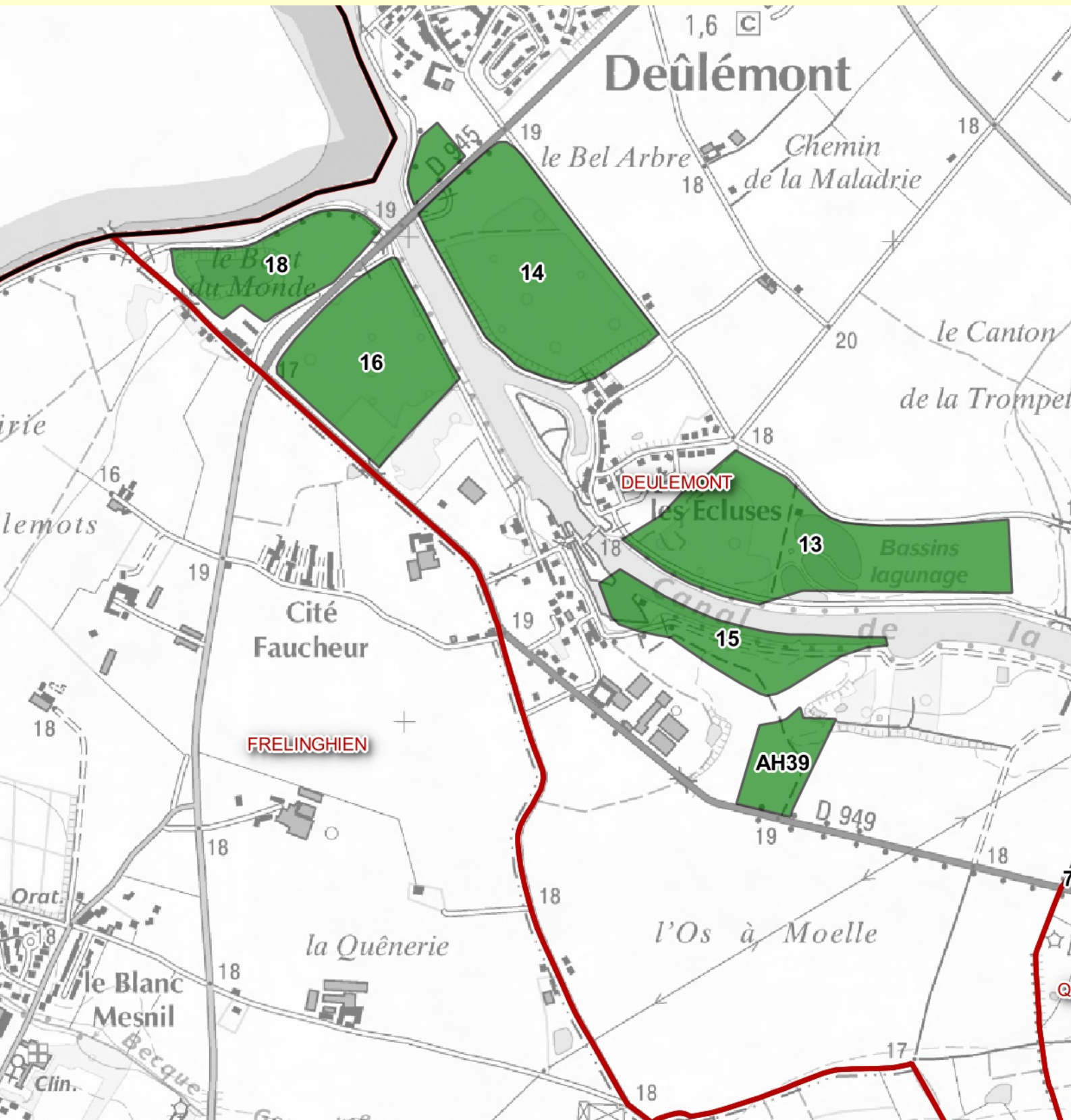
- Terrain de dépôt
- Limite communale
- Limite arrondissement



# Subdivision de Lille

## Terrains de dépôt recensés comme réserves de chasse

Terrain(s) n° 13-14-15-16-18-AH39\_TD15bis juxtaposé au TD15






Liberté • Égalité • Fraternité  
RÉPUBLIQUE FRANÇAISE  
62 Bd de Belfort - CS 90007  
59042 LILLE Cedex  
ddtm@nord.gouv.fr

Direction Départementale  
des Territoires et de la Mer  
du Nord

0 250 500 m

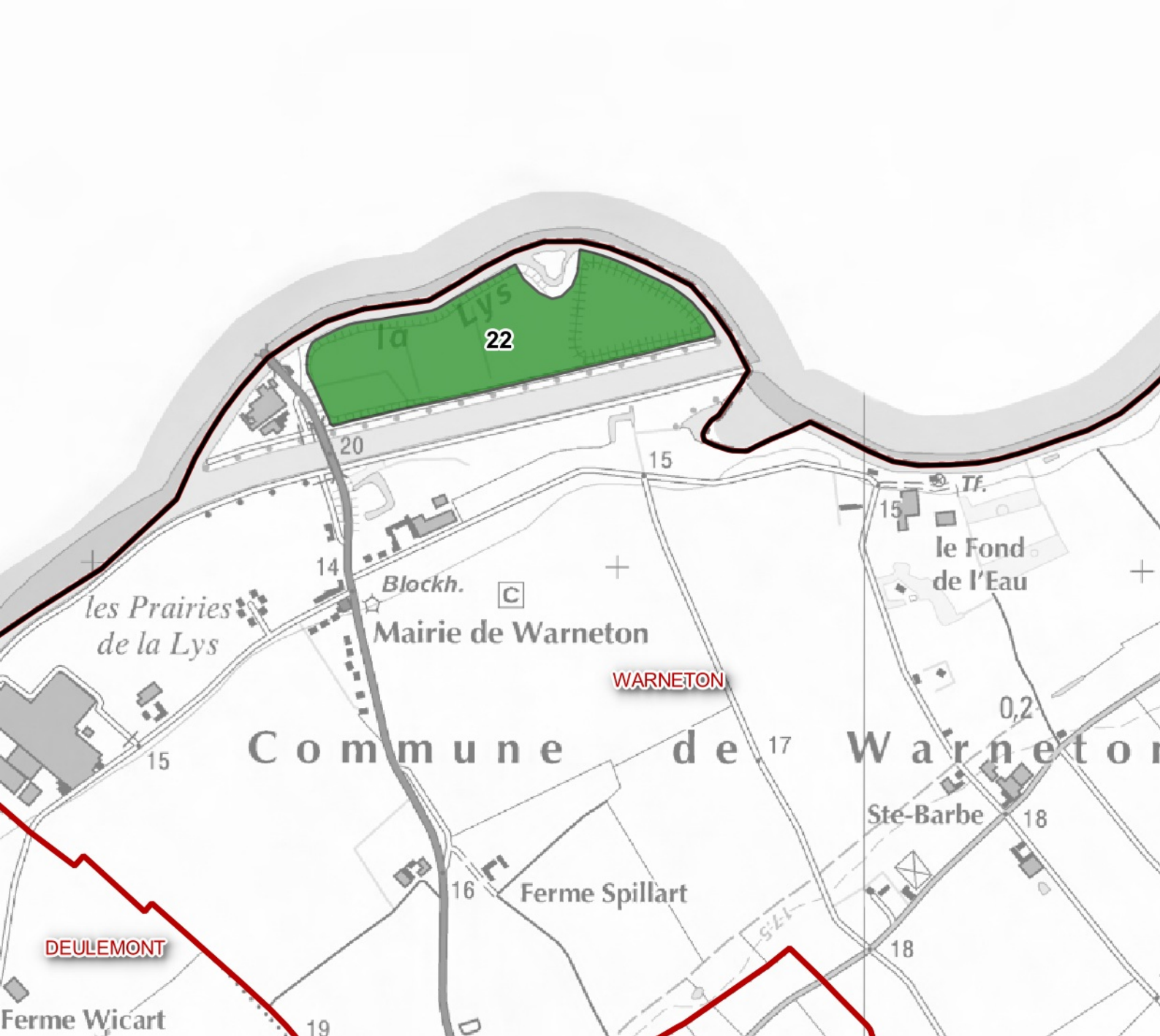


-  Terrain de dépôt
-  Limite communale
-  Limite arrondissement

# Subdivision de Lille

## Terrains de dépôt recensés comme réserves de chasse

### Terrain(s) n° 22



Liberté • Égalité • Fraternité  
RÉPUBLIQUE FRANÇAISE  
62 Bd de Belfort - CS 90007  
59042 LILLE Cedex  
ddtm@nord.gouv.fr

Direction Départementale  
des Territoires et de la Mer  
du Nord

0 250 500 m



- Terrain de dépôt
- Limite communale
- Limite arrondissement



# Subdivision de Lille

## Terrains de dépôt recensés comme réserves de chasse

### Terrain(s) n° 24



Liberté • Égalité • Fraternité  
RÉPUBLIQUE FRANÇAISE  
62 Bd de Belfort - CS 90007  
59042 LILLE Cedex  
ddtm@nord.gouv.fr

Direction Départementale  
des Territoires et de la Mer  
du Nord

0 250 500 m

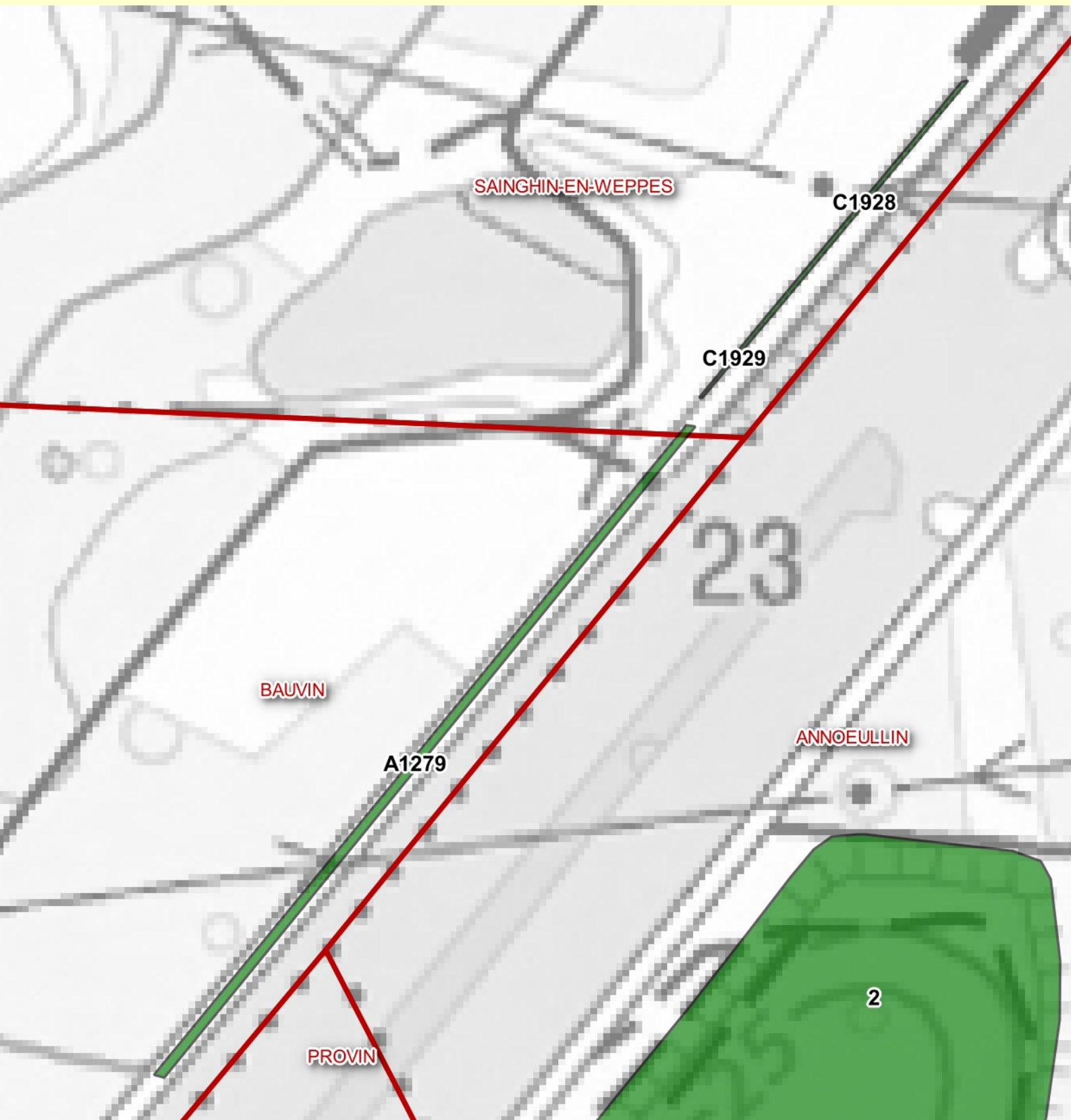


- Terrain de dépôt
- Limite communale
- Limite arrondissement

# Subdivision de Lille

## Terrains de dépôt recensés comme réserves de chasse

Terrain(s) n° A1279 à BAUVIN et C1928 et 1929 à SAINGHIN-EN-WEPPE

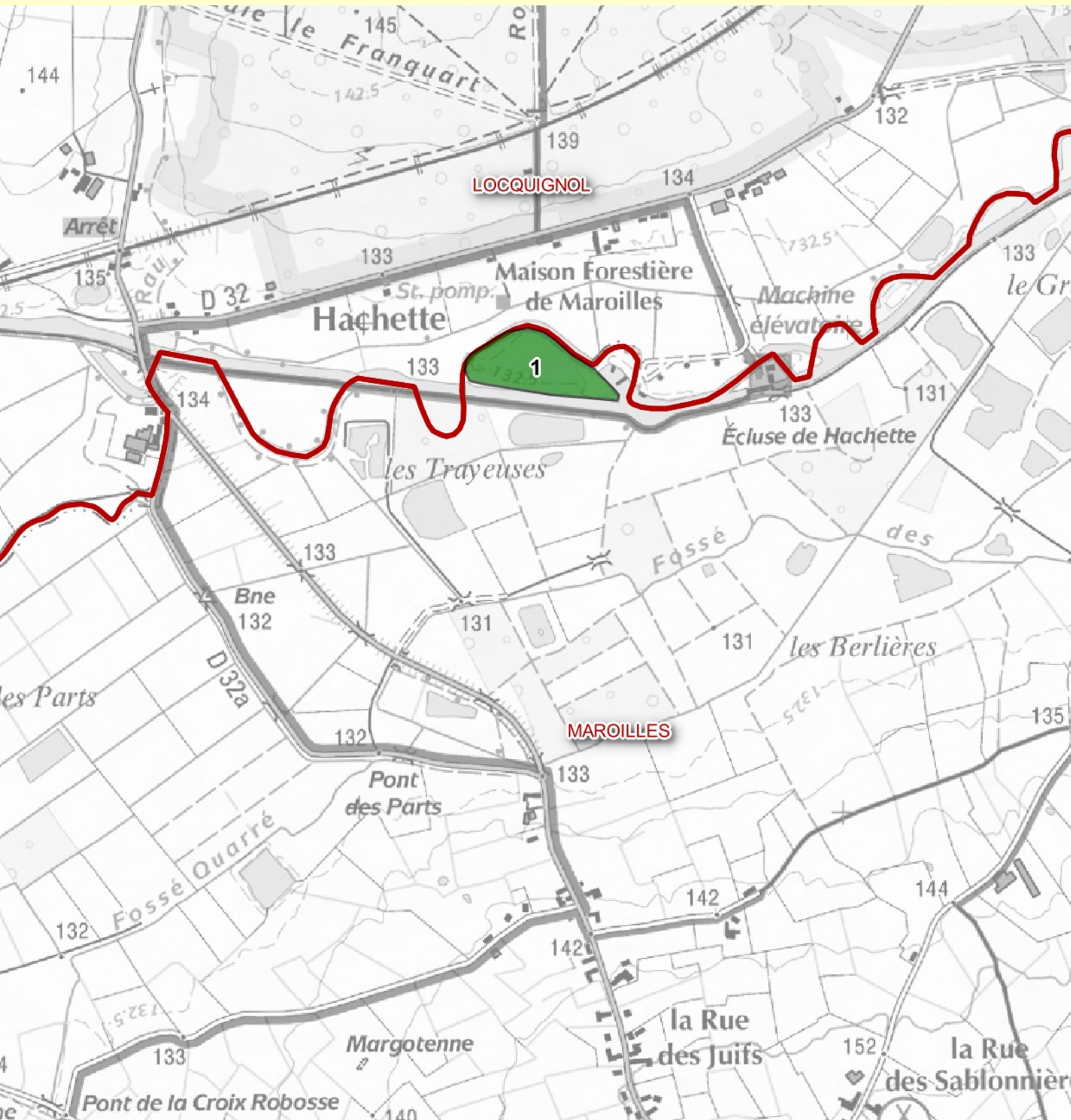




# Subdivision de Maubeuge

## Terrains de dépôt recensés comme réserves de chasse

### Terrain(s) n° 1



Liberté • Égalité • Fraternité

RÉPUBLIQUE FRANÇAISE

62 Bd de Belfort - CS 90007




59042 LILLE Cedex

ddtm@nord.gouv.fr

Direction Départementale  
des Territoires et de la Mer  
du Nord

0 250 500 m

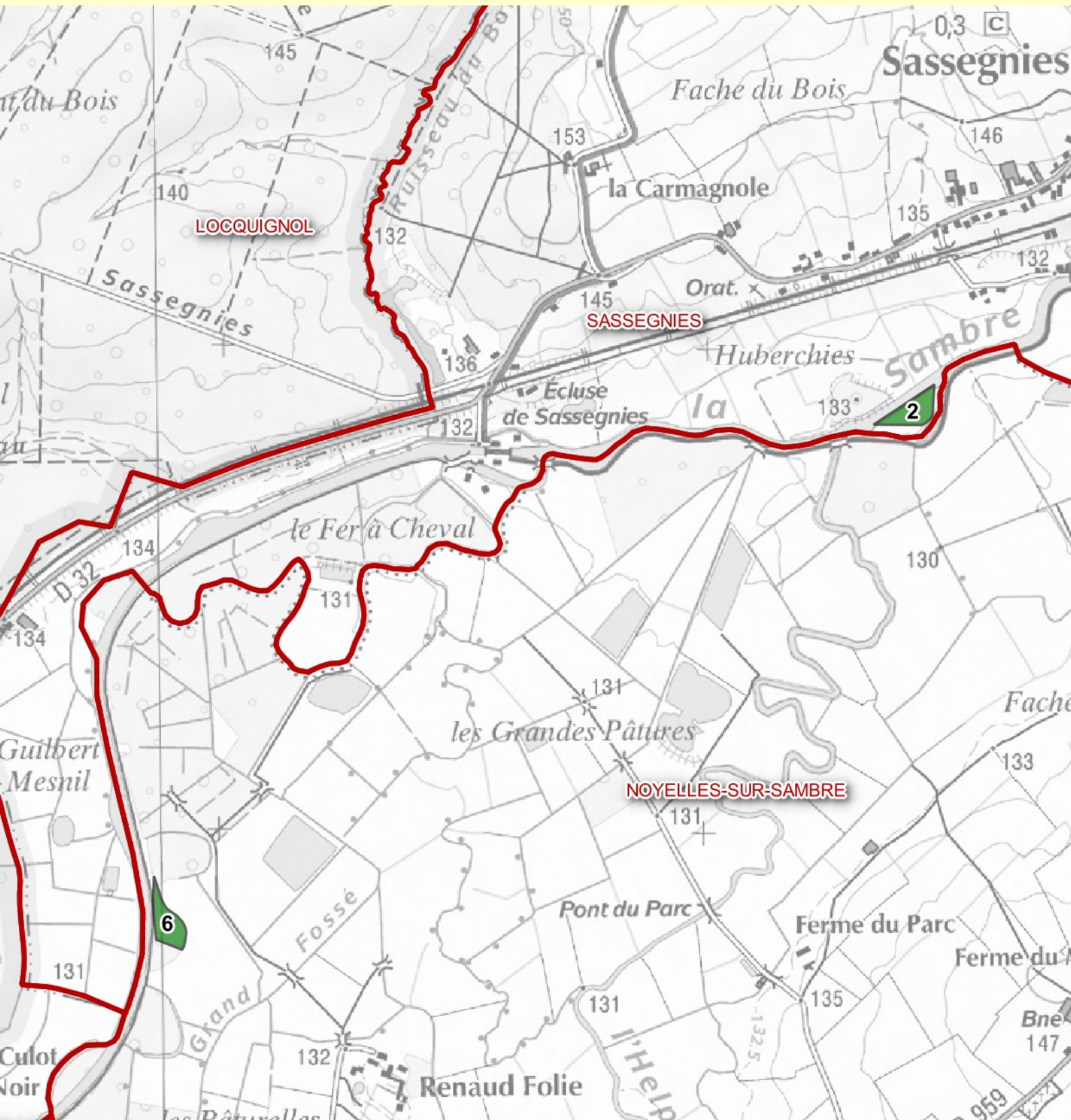


-  Terrain de dépôt
-  Limite communale
-  Limite arrondissement

# Subdivision de Maubeuge

## Terrains de dépôt recensés comme réserves de chasse

### Terrain(s) n° 2-6






Liberté • Égalité • Fraternité  
RÉPUBLIQUE FRANÇAISE  
62 Bd de Belfort - CS 90007  
59042 LILLE Cedex  
ddtm@nord.gouv.fr

Direction Départementale  
des Territoires et de la Mer  
du Nord

0 250 500 m



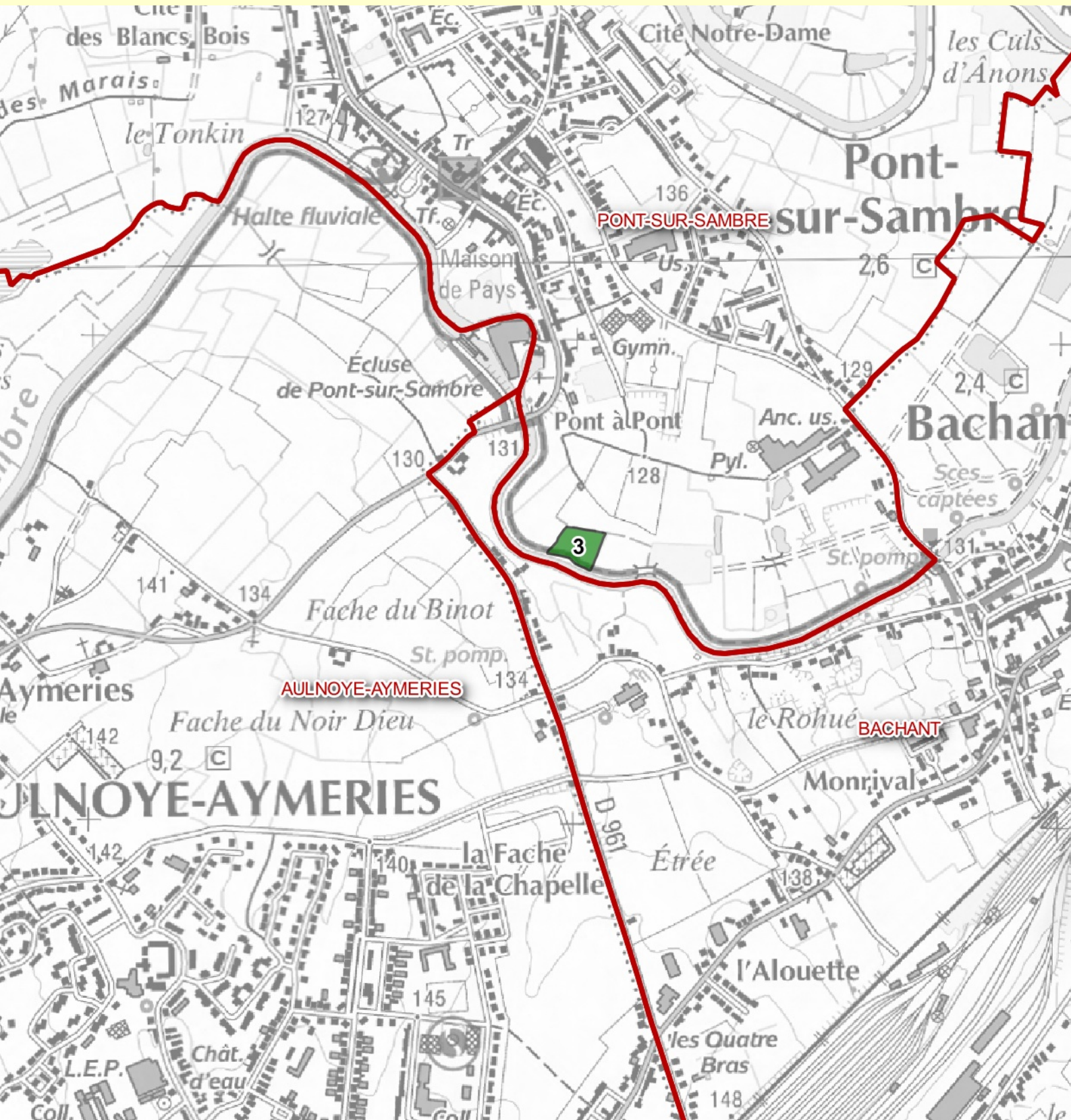
-  Terrain de dépôt
-  Limite communale
-  Limite arrondissement



# Subdivision de Maubeuge

## Terrains de dépôt recensés comme réserves de chasse

### Terrain(s) n° 3



Liberté • Égalité • Fraternité

RÉPUBLIQUE FRANÇAISE

62 Bd de Belfort - CS 90007




59042 LILLE Cedex

ddtm@nord.gouv.fr

Direction Départementale  
des Territoires et de la Mer  
du Nord

0 250 500 m



-  Terrain de dépôt
-  Limite communale
-  Limite arrondissement



# Subdivision de Maubeuge

## Terrains de dépôt recensés comme réserves de chasse

### Terrain(s) n° 4-5






Direction Départementale  
des Territoires et de la Mer  
du Nord

Liberté • Égalité • Fraternité  
RÉPUBLIQUE FRANÇAISE  
62 Bd de Belfort - CS 90007  
59042 LILLE Cedex  
ddtm@nord.gouv.fr

0 250 500 m



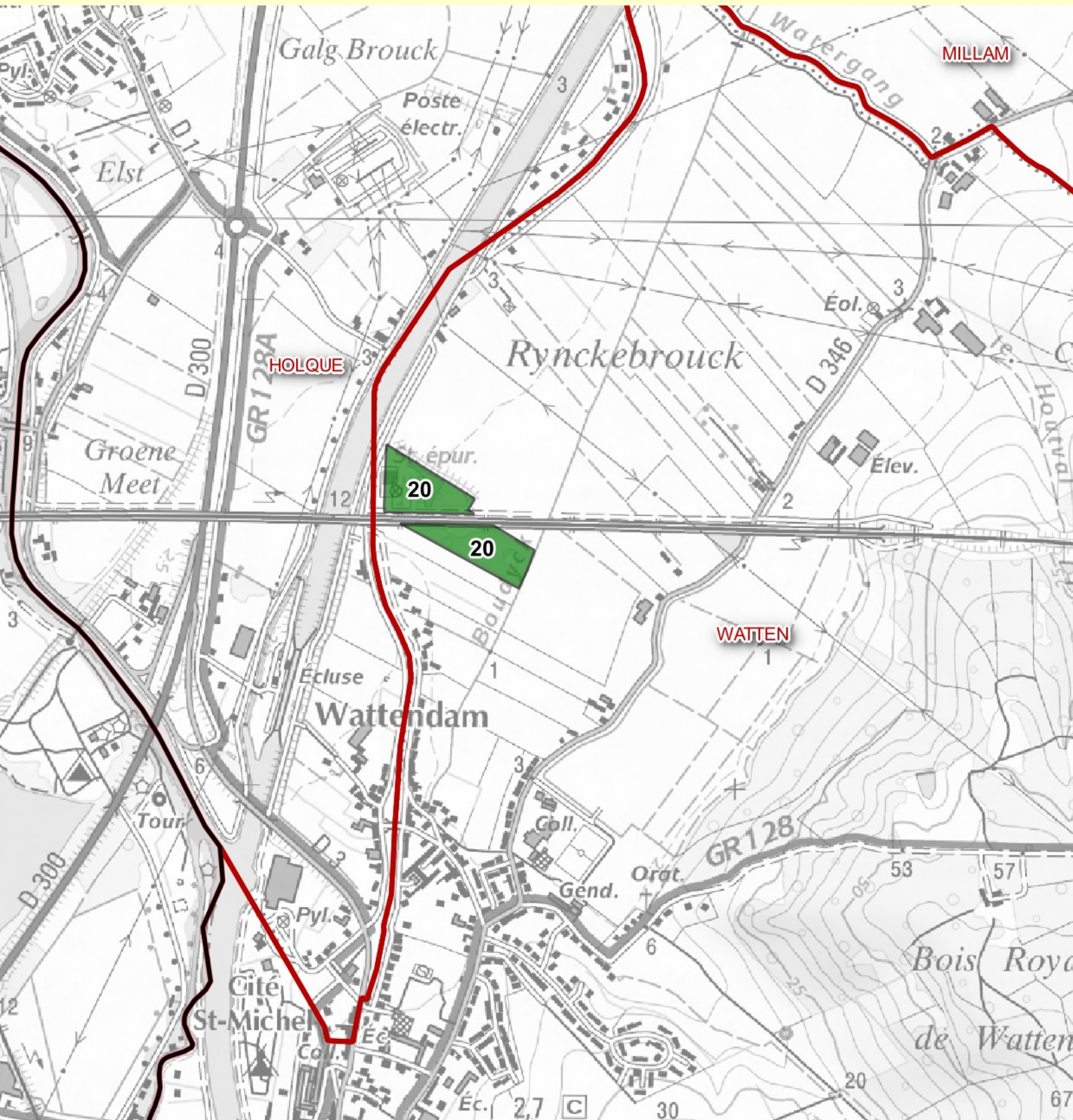
-  Terrain de dépôt
-  Limite communale
-  Limite arrondissement



# Subdivision de Saint Omer

## Terrains de dépôt recensés comme réserves de chasse

### Terrain(s) n° 20






Liberté • Égalité • Fraternité  
RÉPUBLIQUE FRANÇAISE  
62 Bd de Belfort - CS 90007  
59042 LILLE Cedex  
ddtm@nord.gouv.fr

Direction Départementale  
des Territoires et de la Mer  
du Nord

0 250 500 m



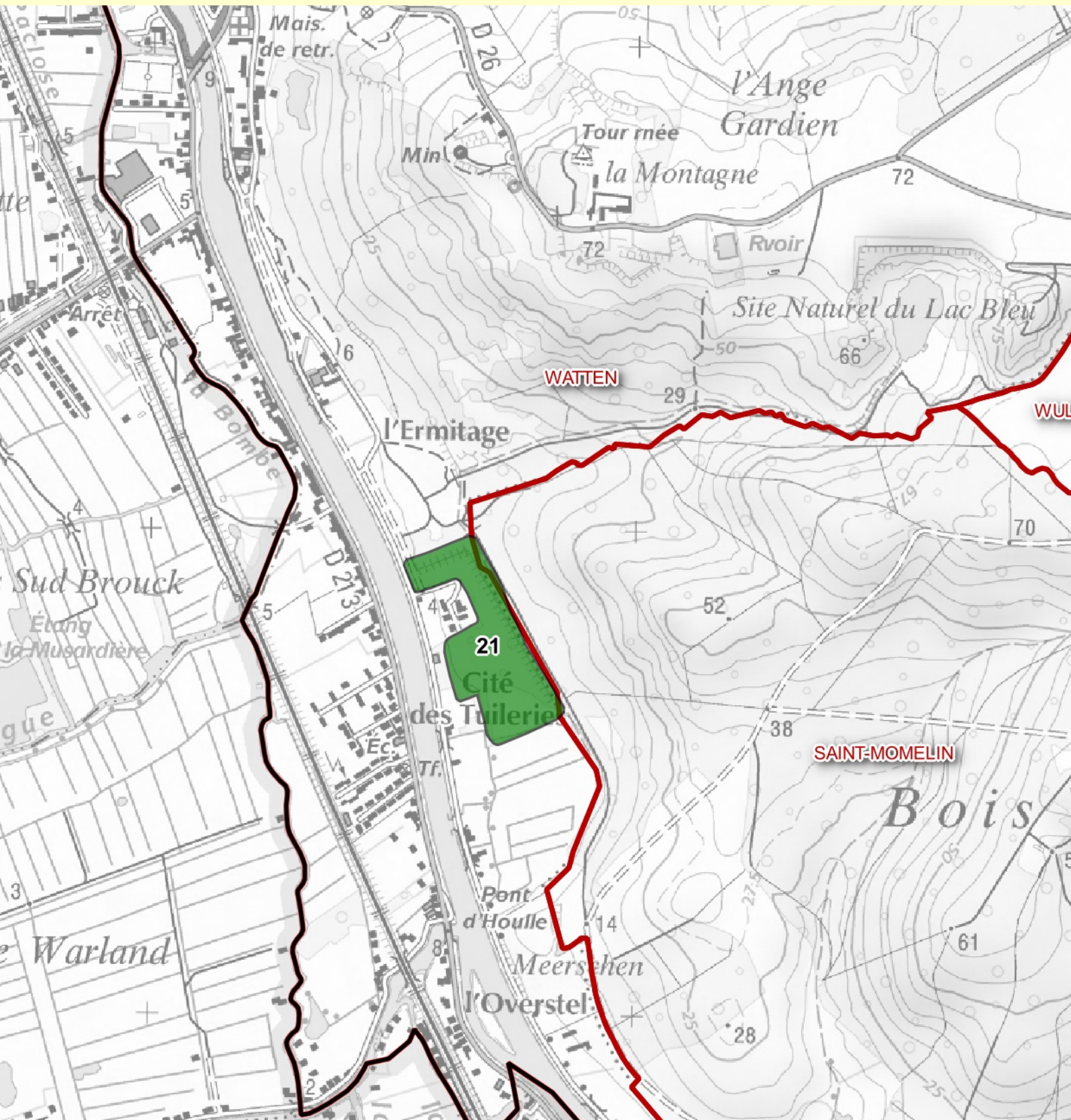
-  Terrain de dépôt
-  Limite communale
-  Limite arrondissement



# Subdivision de Saint Omer

## Terrains de dépôt recensés comme réserves de chasse

### Terrain(s) n° 21






Direction Départementale  
des Territoires et de la Mer  
du Nord

Liberté • Égalité • Fraternité  
RÉPUBLIQUE FRANÇAISE  
62 Bd de Belfort - CS 90007  
59042 LILLE Cedex  
ddtm@nord.gouv.fr

0 250 500 m



-  Terrain de dépôt
-  Limite communale
-  Limite arrondissement



# Subdivision de Saint Omer

## Terrains de dépôt recensés comme réserves de chasse

### Terrain(s) n° 36-38






Liberté • Égalité • Fraternité  
RÉPUBLIQUE FRANÇAISE  
62 Bd de Belfort - CS 90007  
59042 LILLE Cedex  
ddtm@nord.gouv.fr

Direction Départementale  
des Territoires et de la Mer  
du Nord

0 250 500 m

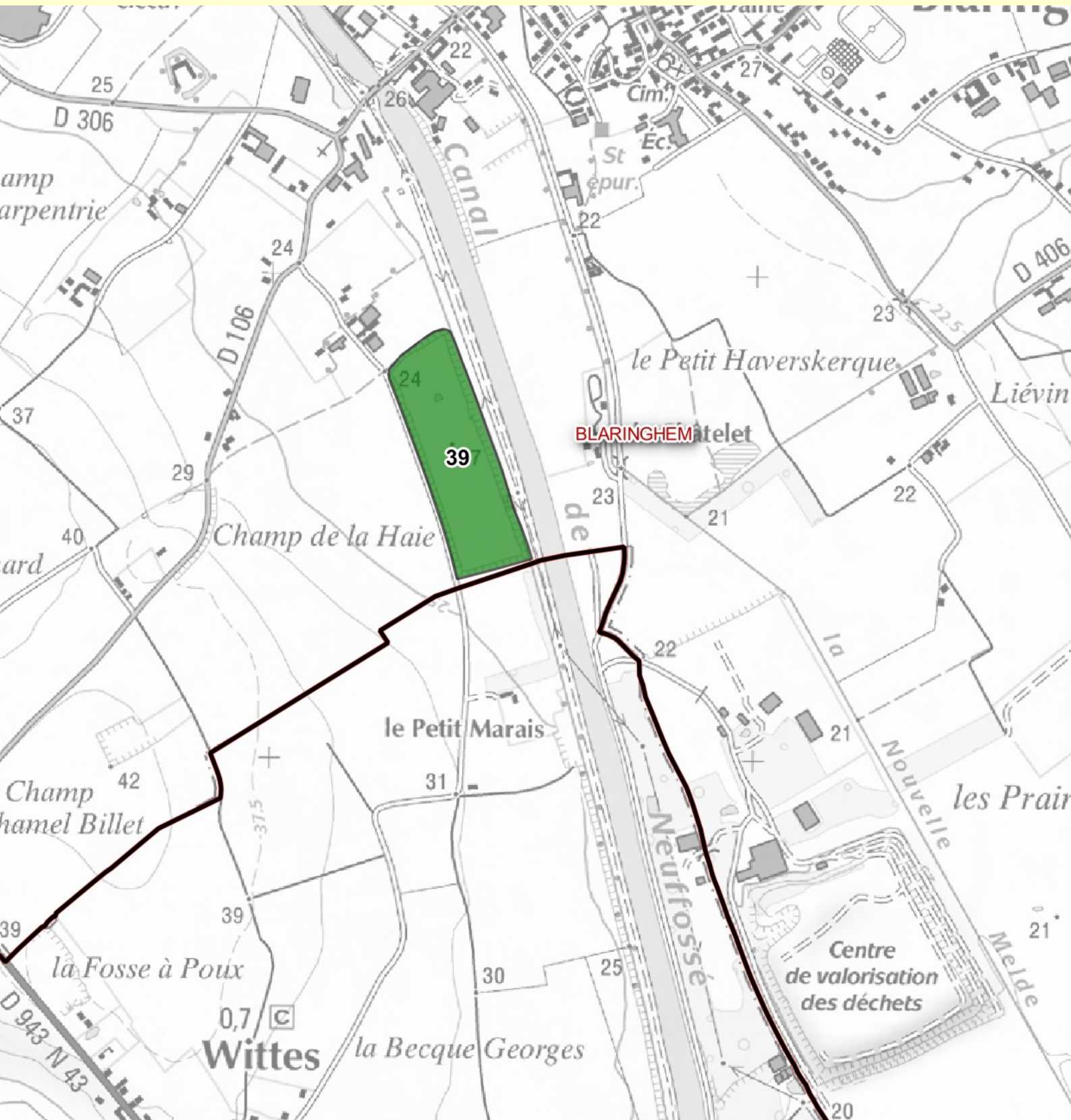


-  Terrain de dépôt
-  Limite communale
-  Limite arrondissement

# Subdivision de Saint Omer

## Terrains de dépôt recensés comme réserves de chasse

### Terrain(s) n° 39






Liberté • Égalité • Fraternité  
RÉPUBLIQUE FRANÇAISE  
62 Bd de Belfort - CS 90007  
59042 LILLE Cedex  
ddtm@nord.gouv.fr

Direction Départementale  
des Territoires et de la Mer  
du Nord

0 250 500 m



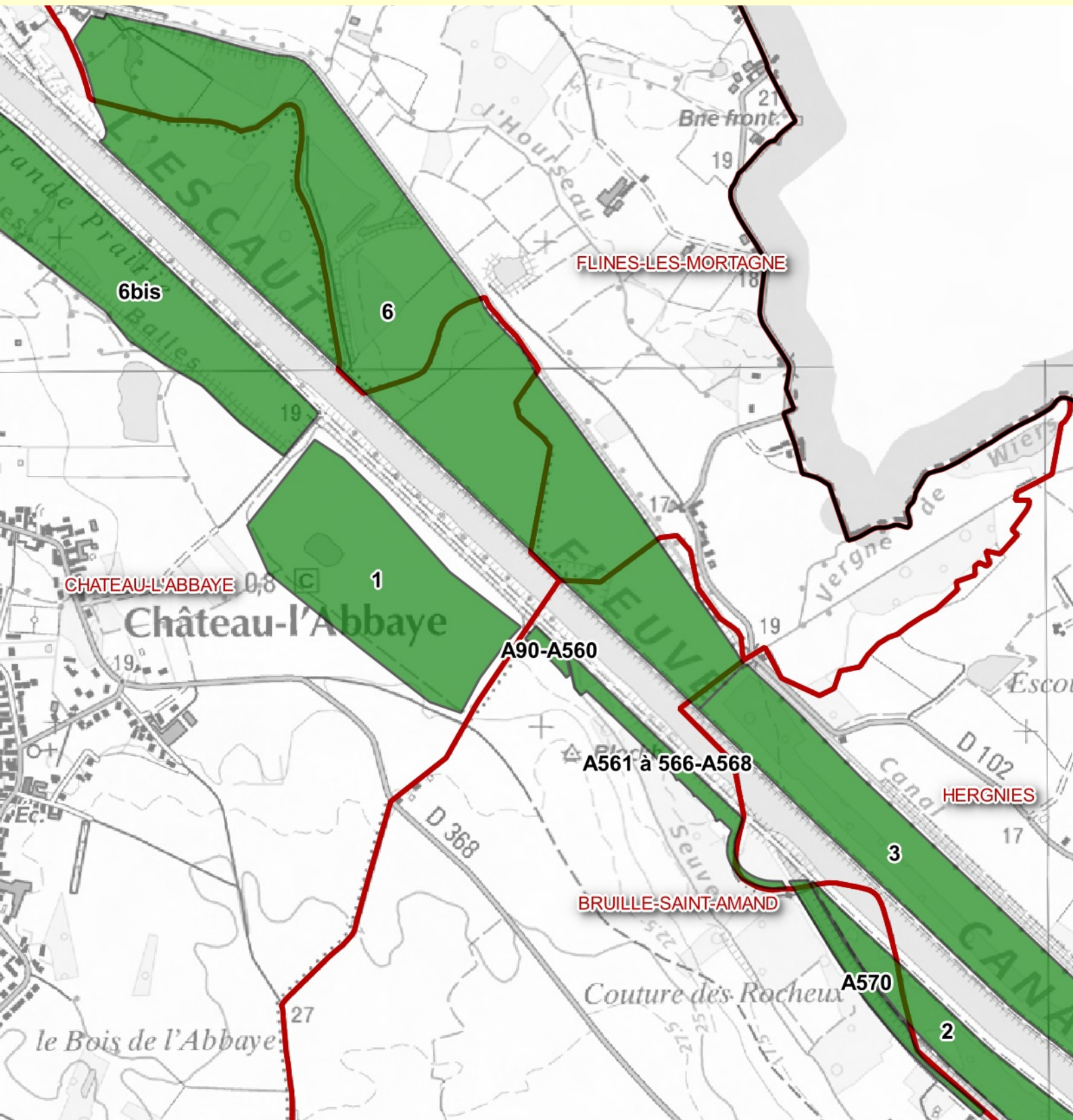
-  Terrain de dépôt
-  Limite communale
-  Limite arrondissement



# Subdivision de Valenciennes

## Terrains de dépôt recensés comme réserves de chasse

Terrain(s) n° 1-3-6-A90,560 à 566, 568, 570






Liberté • Égalité • Fraternité  
RÉPUBLIQUE FRANÇAISE  
62 Bd de Belfort - CS 90007  
59042 LILLE Cedex  
ddtm@nord.gouv.fr

Direction Départementale  
des Territoires et de la Mer  
du Nord

0 250 500 m



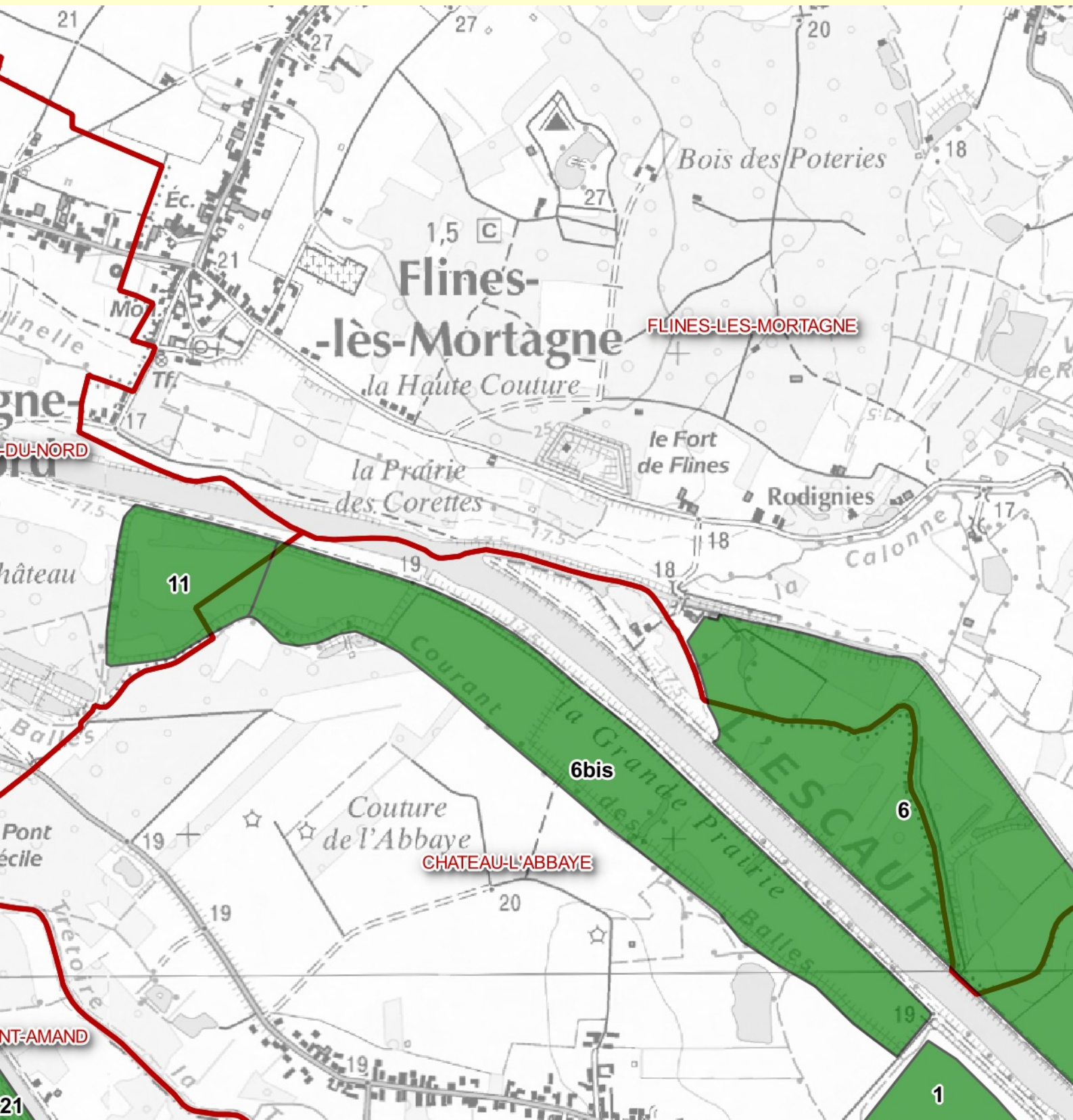
-  Terrain de dépôt
-  Limite communale
-  Limite arrondissement



# Subdivision de Valenciennes

## Terrains de dépôt recensés comme réserves de chasse

### Terrain(s) n° 1-6-6bis






Liberté • Égalité • Fraternité  
RÉPUBLIQUE FRANÇAISE  
62 Bd de Belfort - CS 90007  
59042 LILLE Cedex  
ddtm@nord.gouv.fr

Direction Départementale  
des Territoires et de la Mer  
du Nord

0 250 500 m



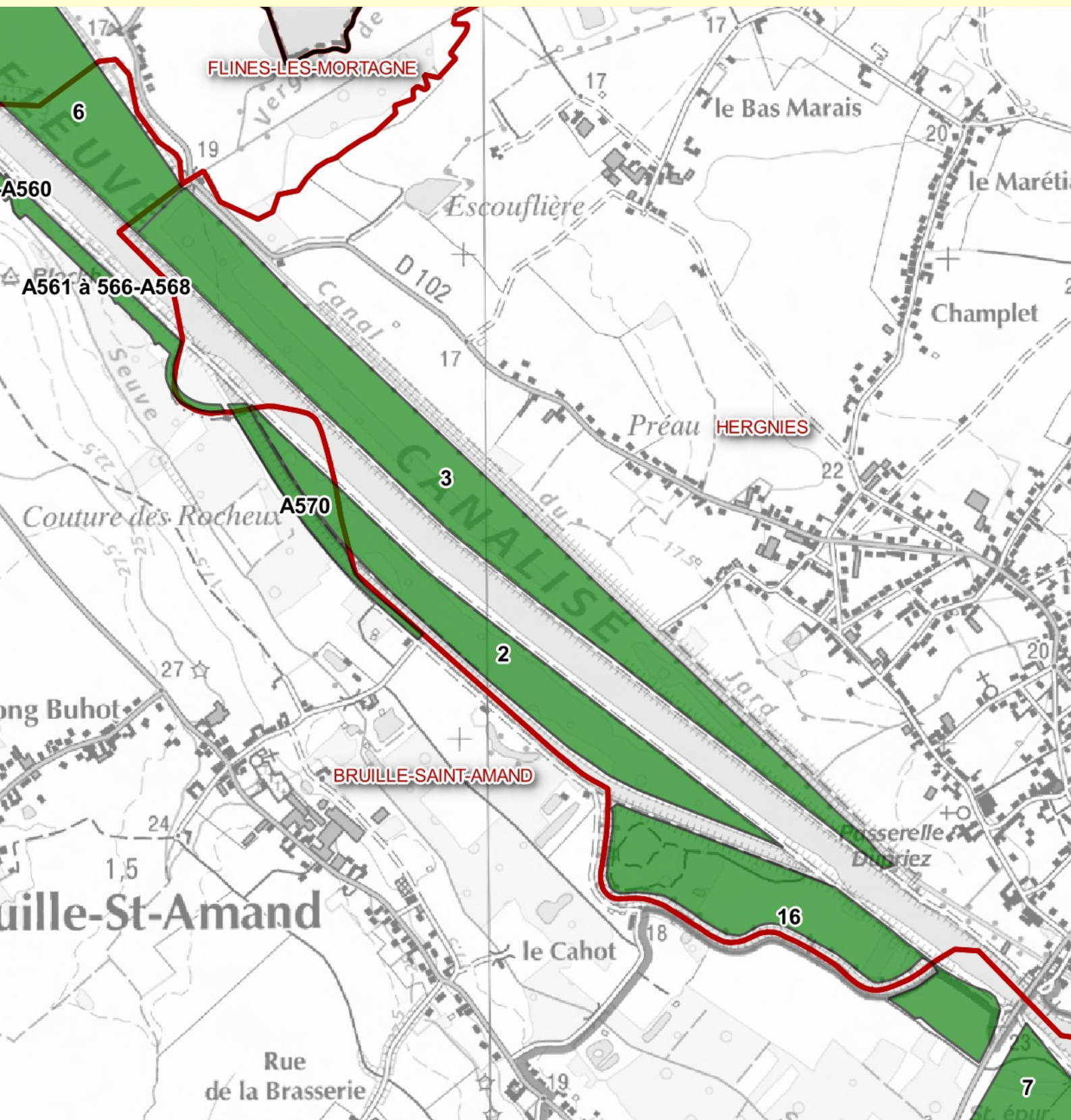
-  Terrain de dépôt
-  Limite communale
-  Limite arrondissement



# Subdivision de Valenciennes

## Terrains de dépôt recensés comme réserves de chasse

Terrain(s) n° 2-3-16- A90,560 à 566, 568, 570

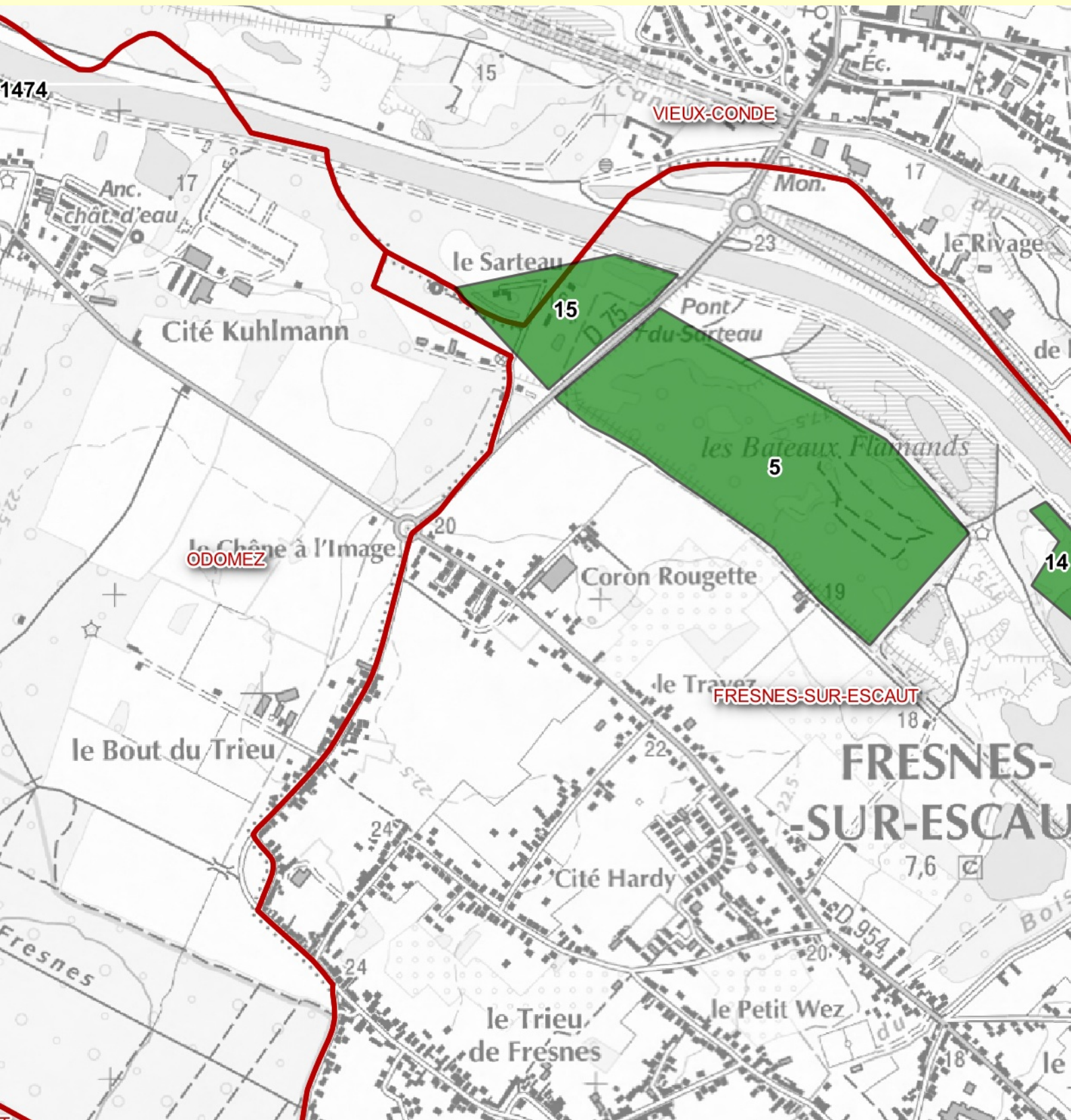




# Subdivision de Valenciennes

## Terrains de dépôt recensés comme réserves de chasse

### Terrain(s) n° 5-15



Liberté • Égalité • Fraternité  
RÉPUBLIQUE FRANÇAISE  
62 Bd de Belfort - CS 90007  
59042 LILLE Cedex  
ddtm@nord.gouv.fr

Direction Départementale  
des Territoires et de la Mer  
du Nord

0 250 500 m



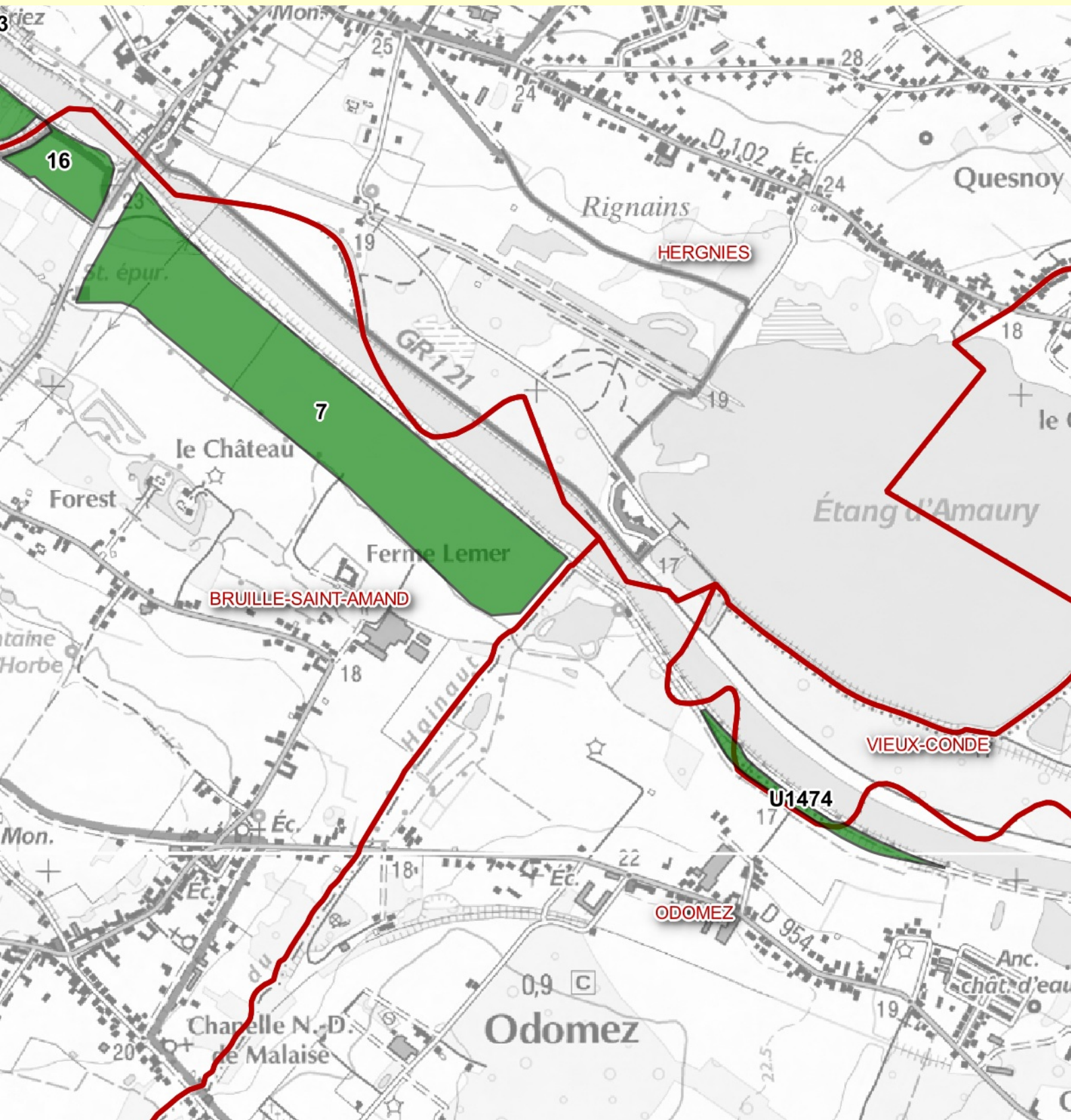
- Terrain de dépôt
- Limite communale
- Limite arrondissement



# Subdivision de Valenciennes

## Terrains de dépôt recensés comme réserves de chasse

### Terrain(s) n° 7-U1474-AV158

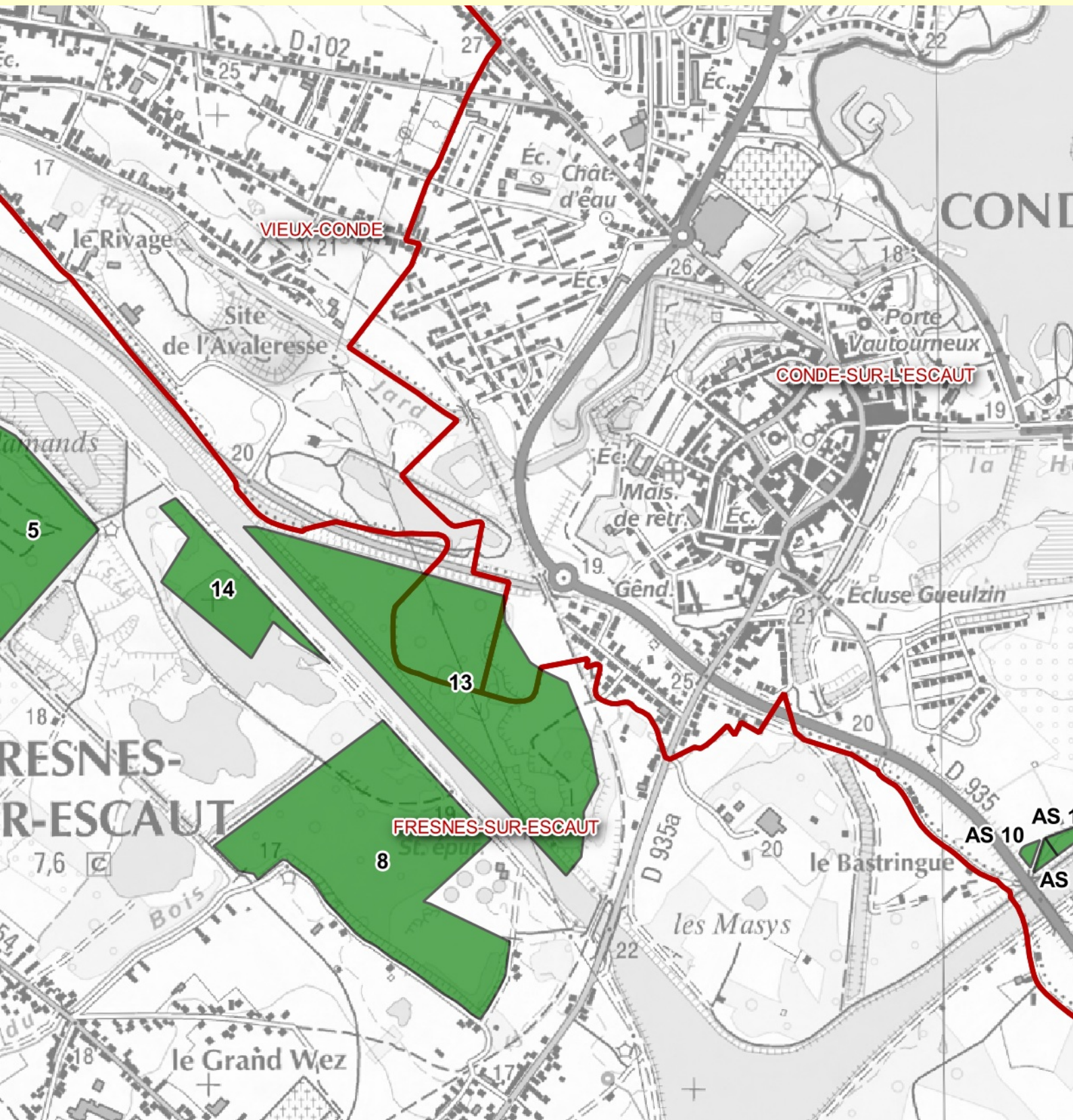




# Subdivision de Valenciennes

## Terrains de dépôt recensés comme réserves de chasse

### Terrain(s) n° 8-13-14

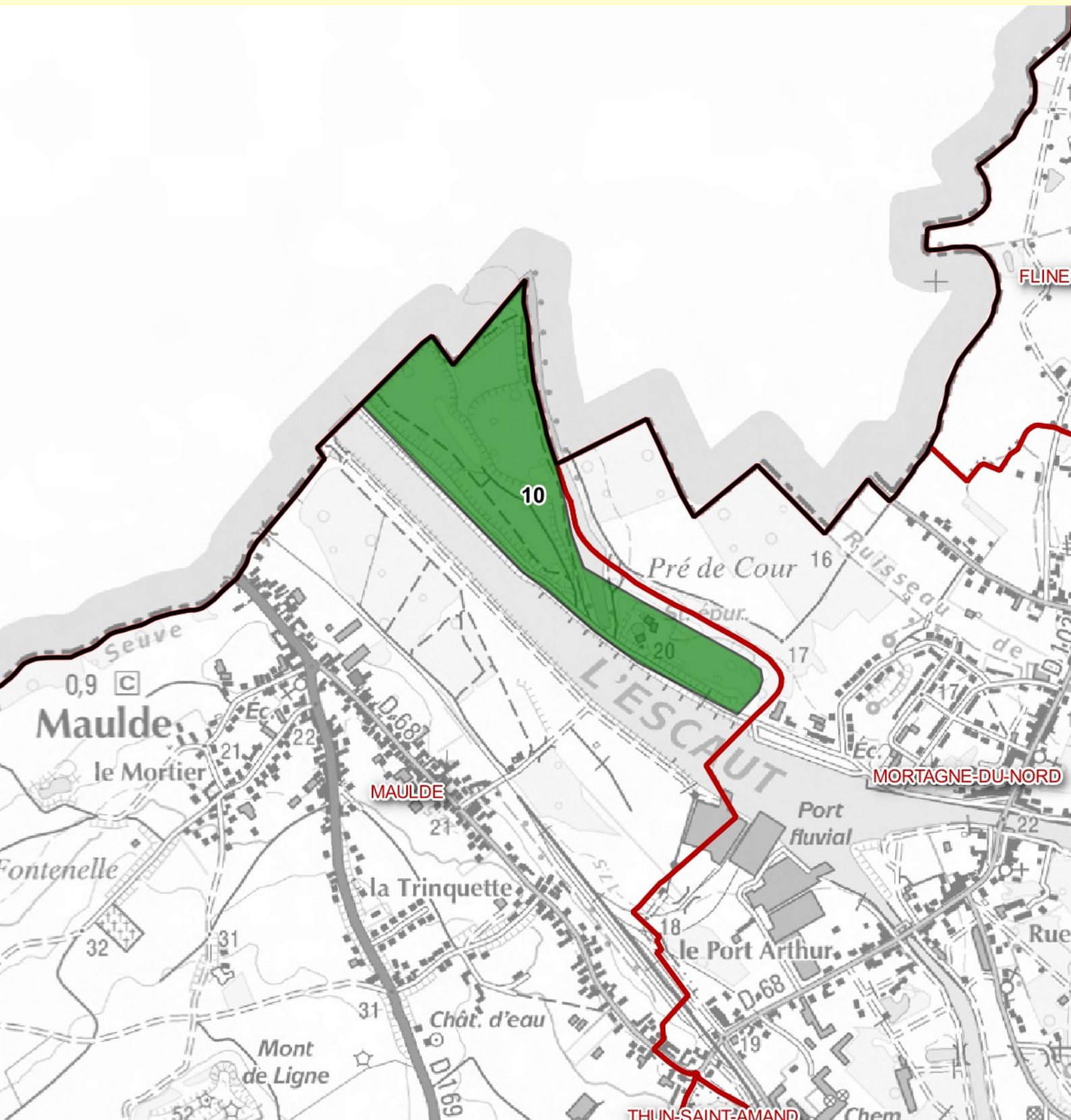




# Subdivision de Valenciennes

## Terrains de dépôt recensés comme réserves de chasse

### Terrain(s) n° 10



Liberté • Égalité • Fraternité  
RÉPUBLIQUE FRANÇAISE  
62 Bd de Belfort - CS 90007  
59042 LILLE Cedex  
ddtm@nord.gouv.fr

Direction Départementale  
des Territoires et de la Mer  
du Nord

0 250 500 m

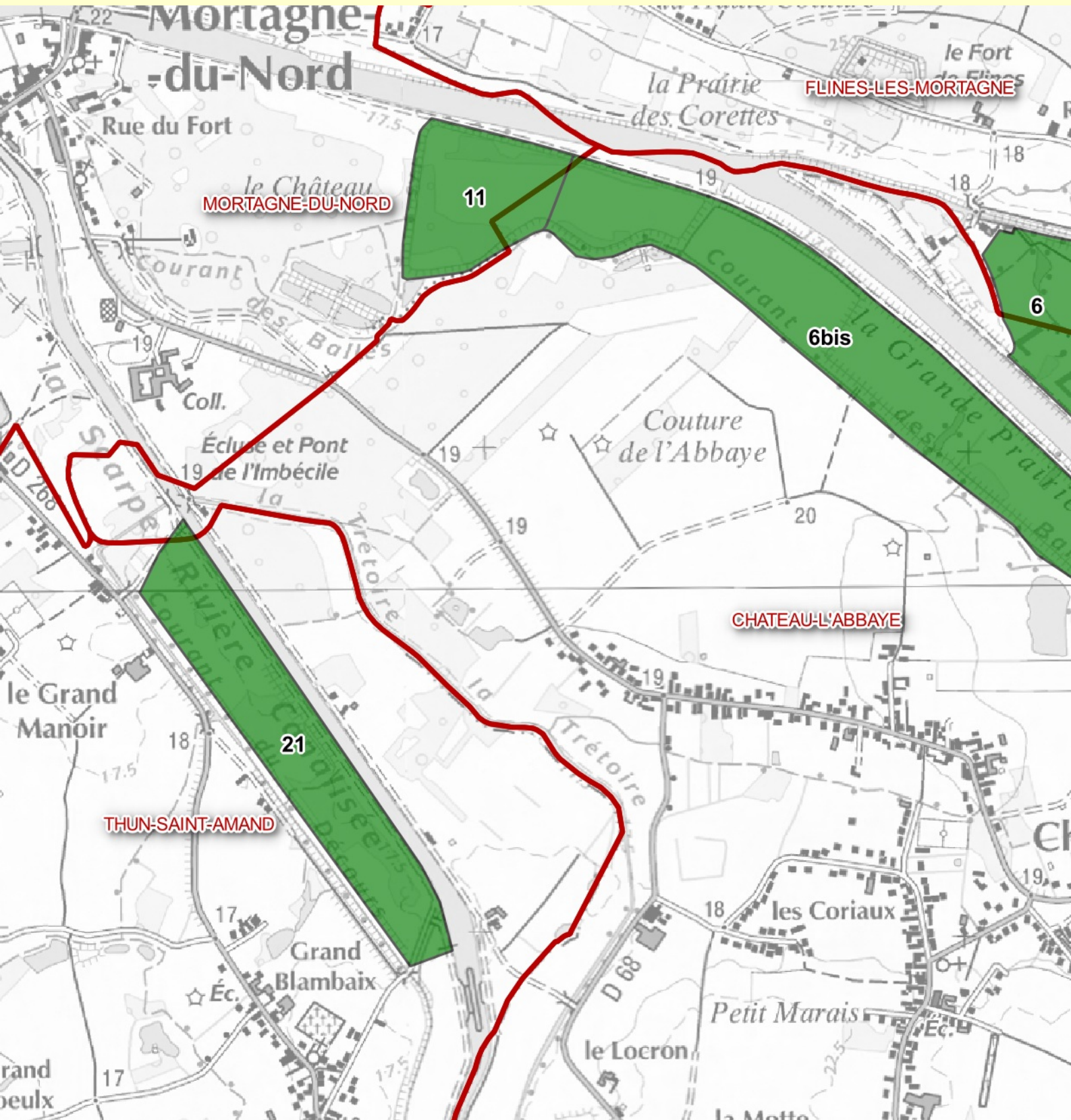


- Terrain de dépôt
- Limite communale
- Limite arrondissement

# Subdivision de Valenciennes

## Terrains de dépôt recensés comme réserves de chasse

### Terrain(s) n° 11-21



Liberté • Égalité • Fraternité  
RÉPUBLIQUE FRANÇAISE  
62 Bd de Belfort - CS 90007  
59042 LILLE Cedex  
ddtm@nord.gouv.fr

Direction Départementale  
des Territoires et de la Mer  
du Nord

0 250 500 m



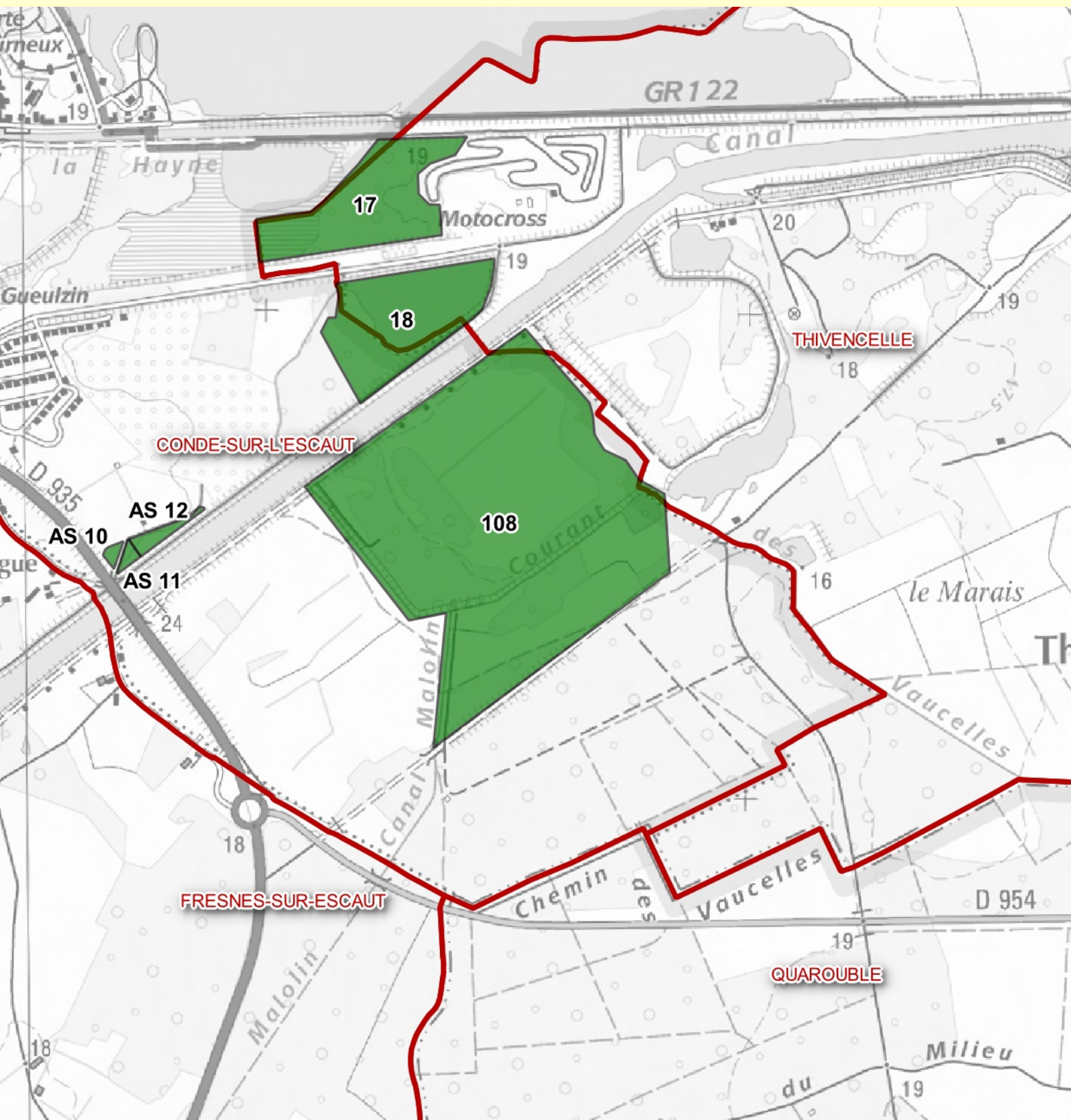
- Terrain de dépôt
- Limite communale
- Limite arrondissement



# Subdivision de Valenciennes

## Terrains de dépôt recensés comme réserves de chasse

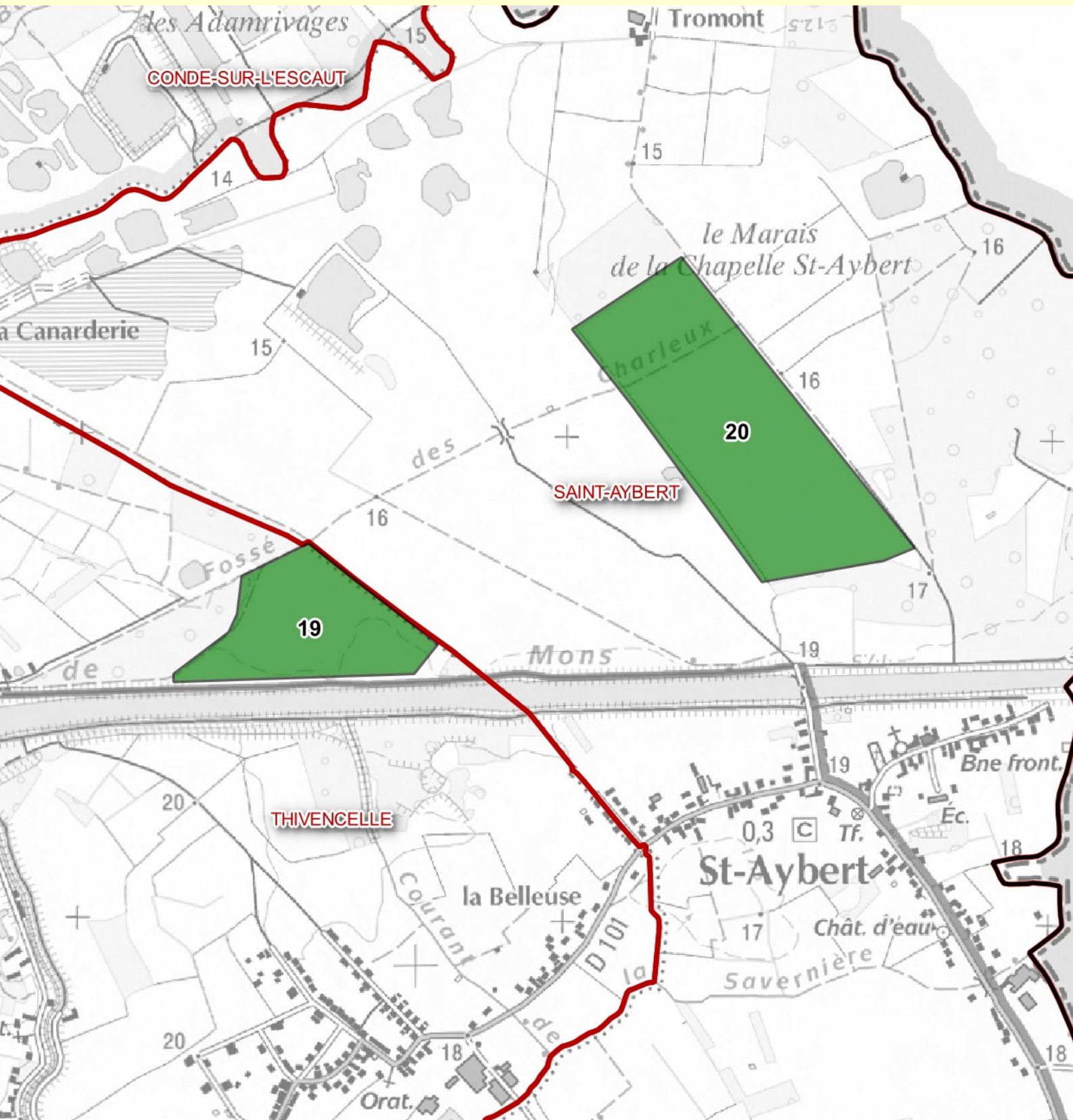
Terrain(s) n° 108-17-18-AS10-AS11-AS12



# Subdivision de Valenciennes

## Terrains de dépôt recensés comme réserves de chasse

### Terrain(s) n° 19-20






Liberté • Égalité • Fraternité  
RÉPUBLIQUE FRANÇAISE  
62 Bd de Belfort - CS 90007  
59042 LILLE Cedex  
ddtm@nord.gouv.fr

Direction Départementale  
des Territoires et de la Mer  
du Nord

0 250 500 m



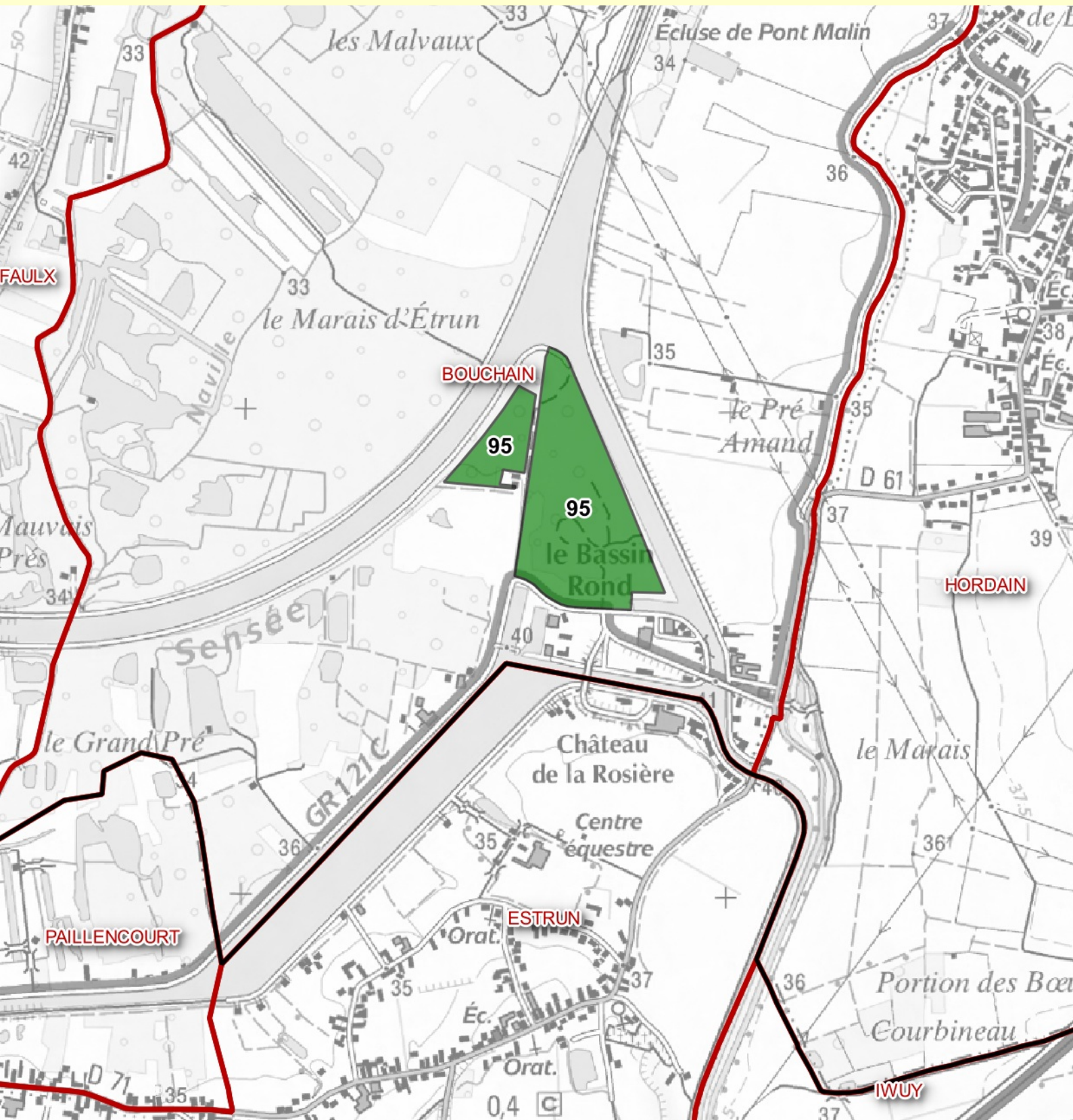
-  Terrain de dépôt
-  Limite communale
-  Limite arrondissement



# Subdivision de Valenciennes

## Terrains de dépôt recensés comme réserves de chasse

### Terrain(s) n° 95






Liberté • Égalité • Fraternité  
RÉPUBLIQUE FRANÇAISE  
62 Bd de Belfort - CS 90007  
59042 LILLE Cedex  
ddtm@nord.gouv.fr

Direction Départementale  
des Territoires et de la Mer  
du Nord

0 250 500 m



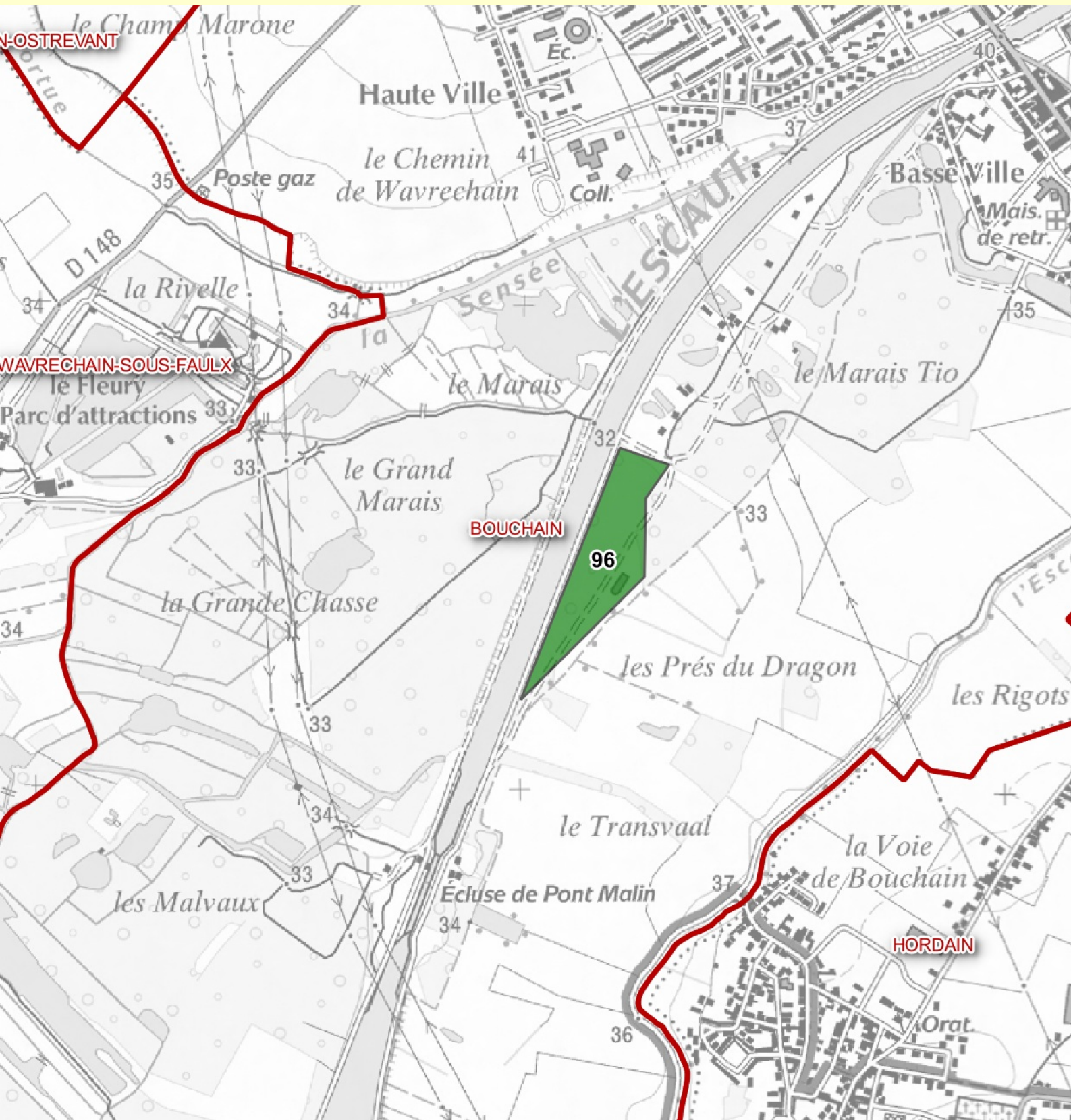
-  Terrain de dépôt
-  Limite communale
-  Limite arrondissement



# Subdivision de Valenciennes

## Terrains de dépôt recensés comme réserves de chasse

### Terrain(s) n° 96



Liberté • Égalité • Fraternité  
RÉPUBLIQUE FRANÇAISE  
62 Bd de Belfort - CS 90007  
59042 LILLE Cedex  
ddtm@nord.gouv.fr

Direction Départementale  
des Territoires et de la Mer  
du Nord

0 250 500 m



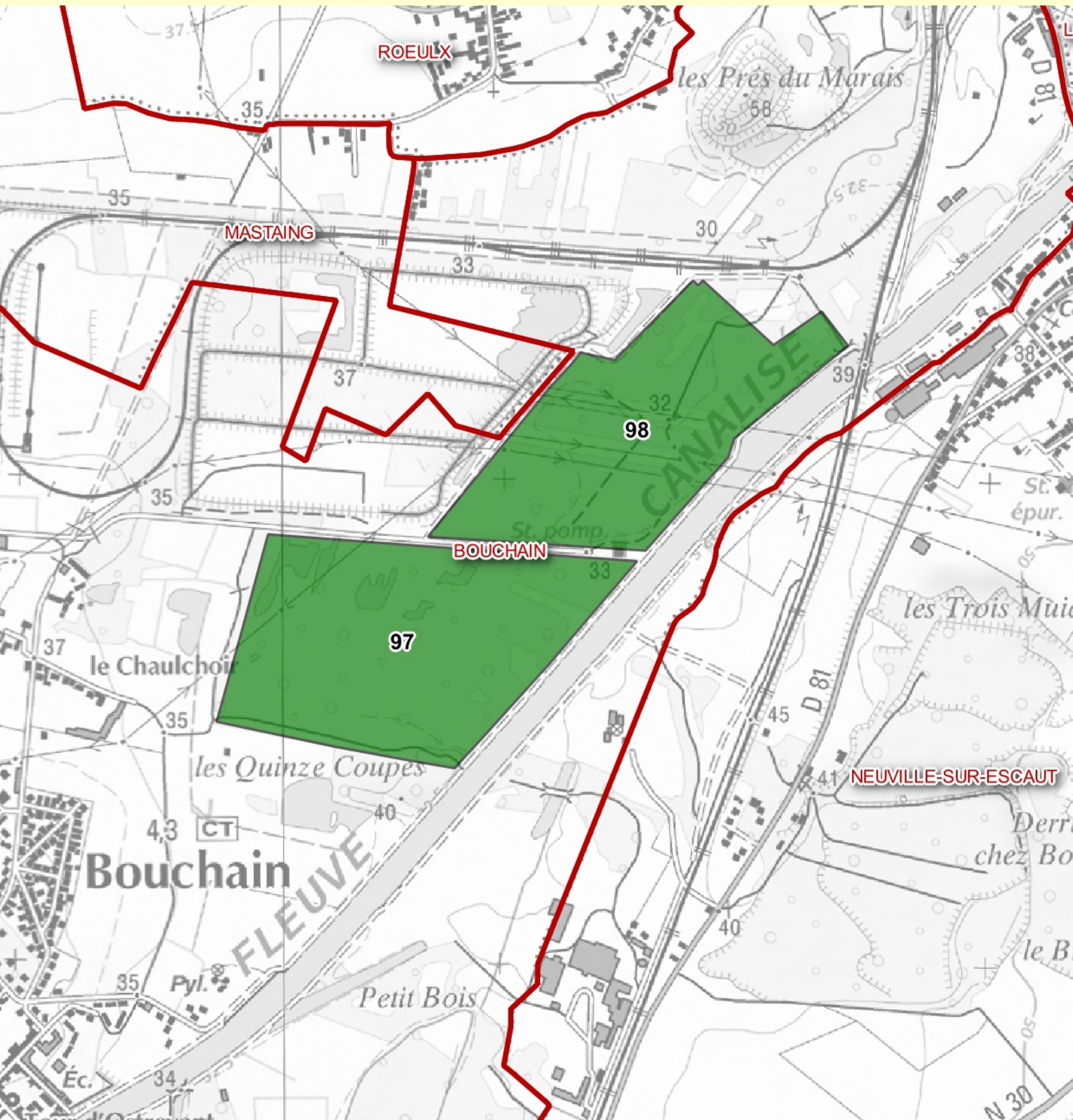
- Terrain de dépôt
- Limite communale
- Limite arrondissement



# Subdivision de Valenciennes

## Terrains de dépôt recensés comme réserves de chasse

### Terrain(s) n° 97-98

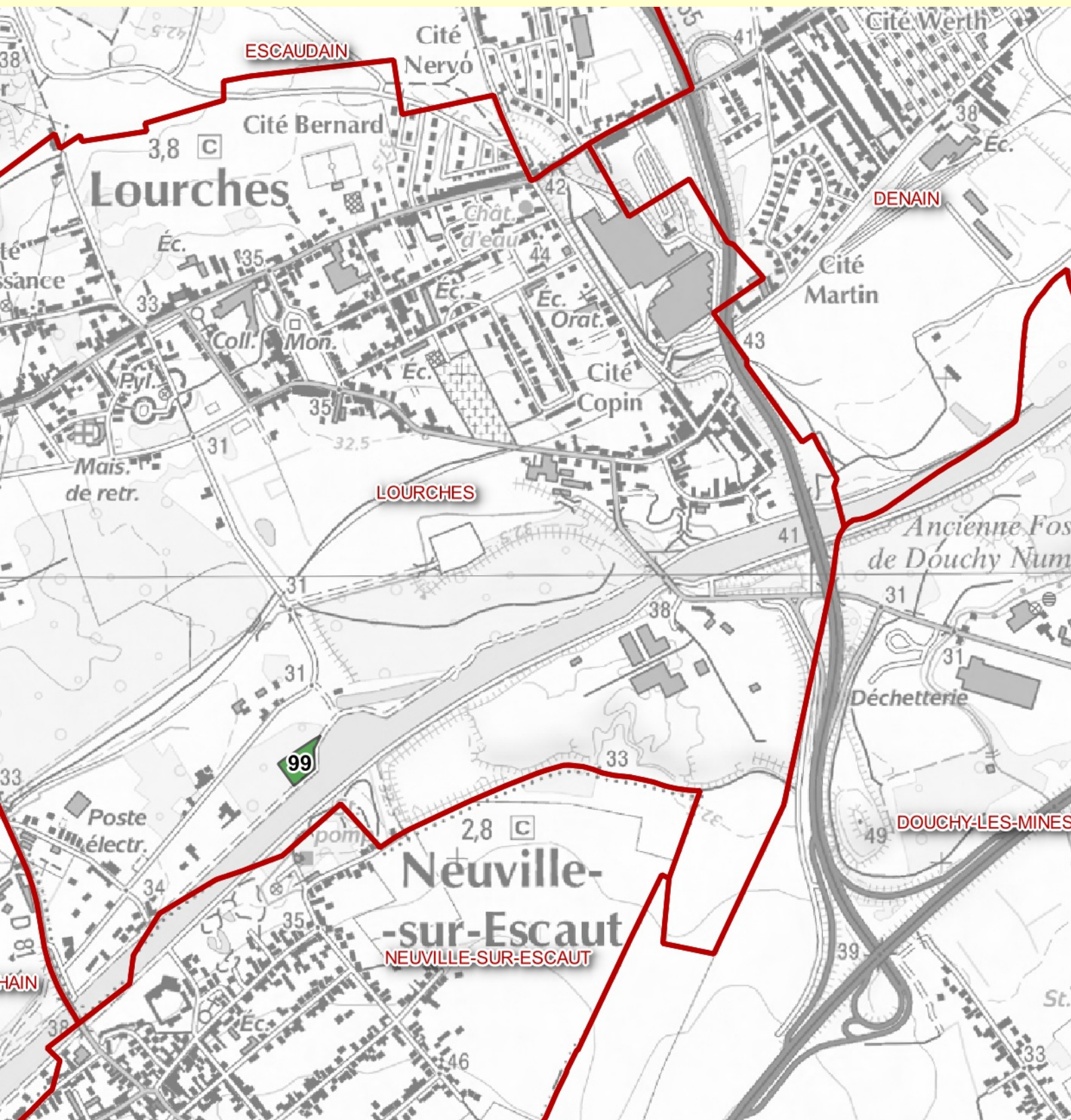




# Subdivision de Valenciennes

## Terrains de dépôt recensés comme réserves de chasse

### Terrain(s) n° 99

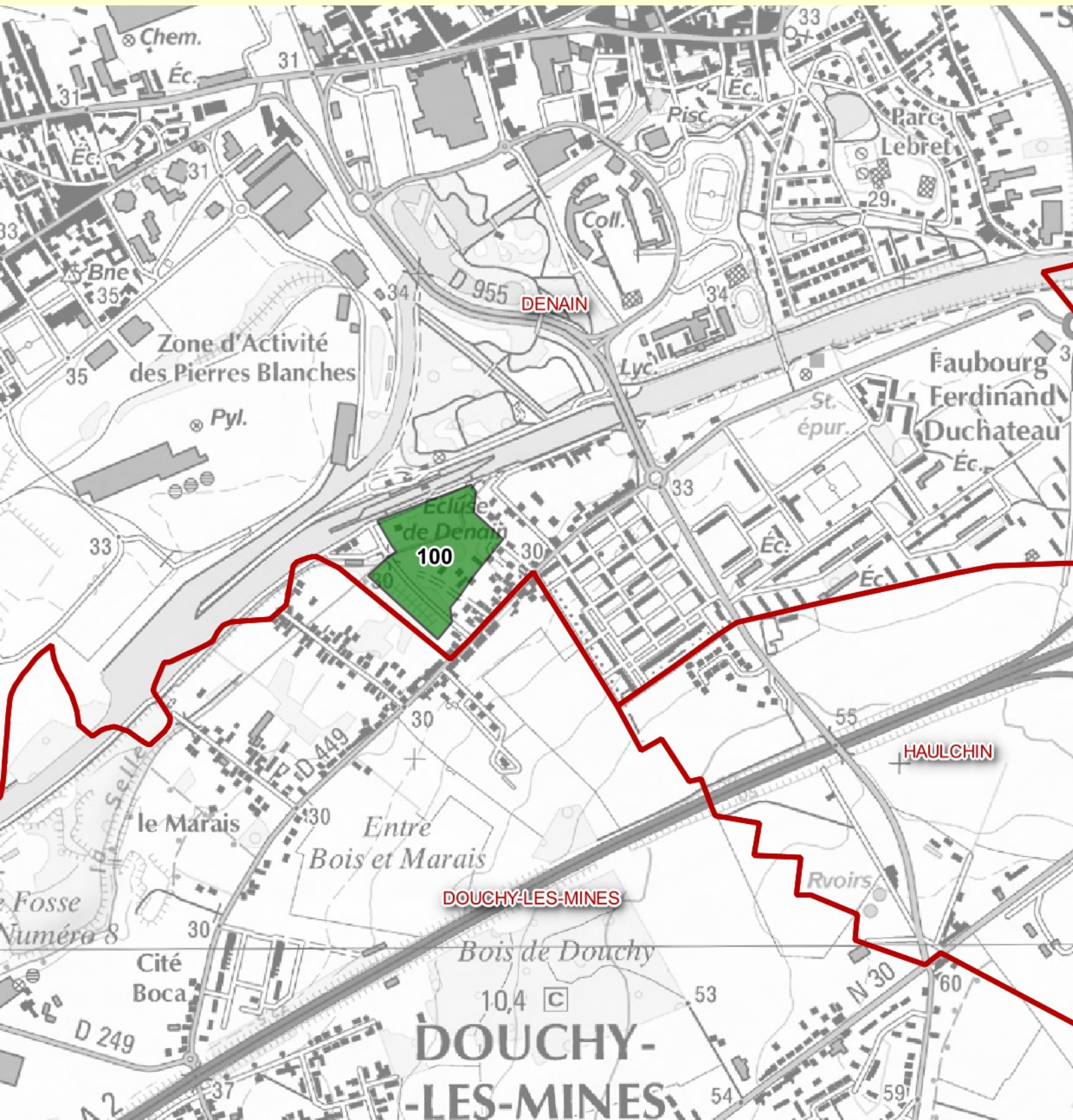




# Subdivision de Valenciennes

## Terrains de dépôt recensés comme réserves de chasse

### Terrain(s) n° 100



Liberté • Égalité • Fraternité  
RÉPUBLIQUE FRANÇAISE  
62 Bd de Belfort - CS 90007  
59042 LILLE Cedex  
ddtm@nord.gouv.fr

Direction Départementale  
des Territoires et de la Mer  
du Nord

0 250 500 m



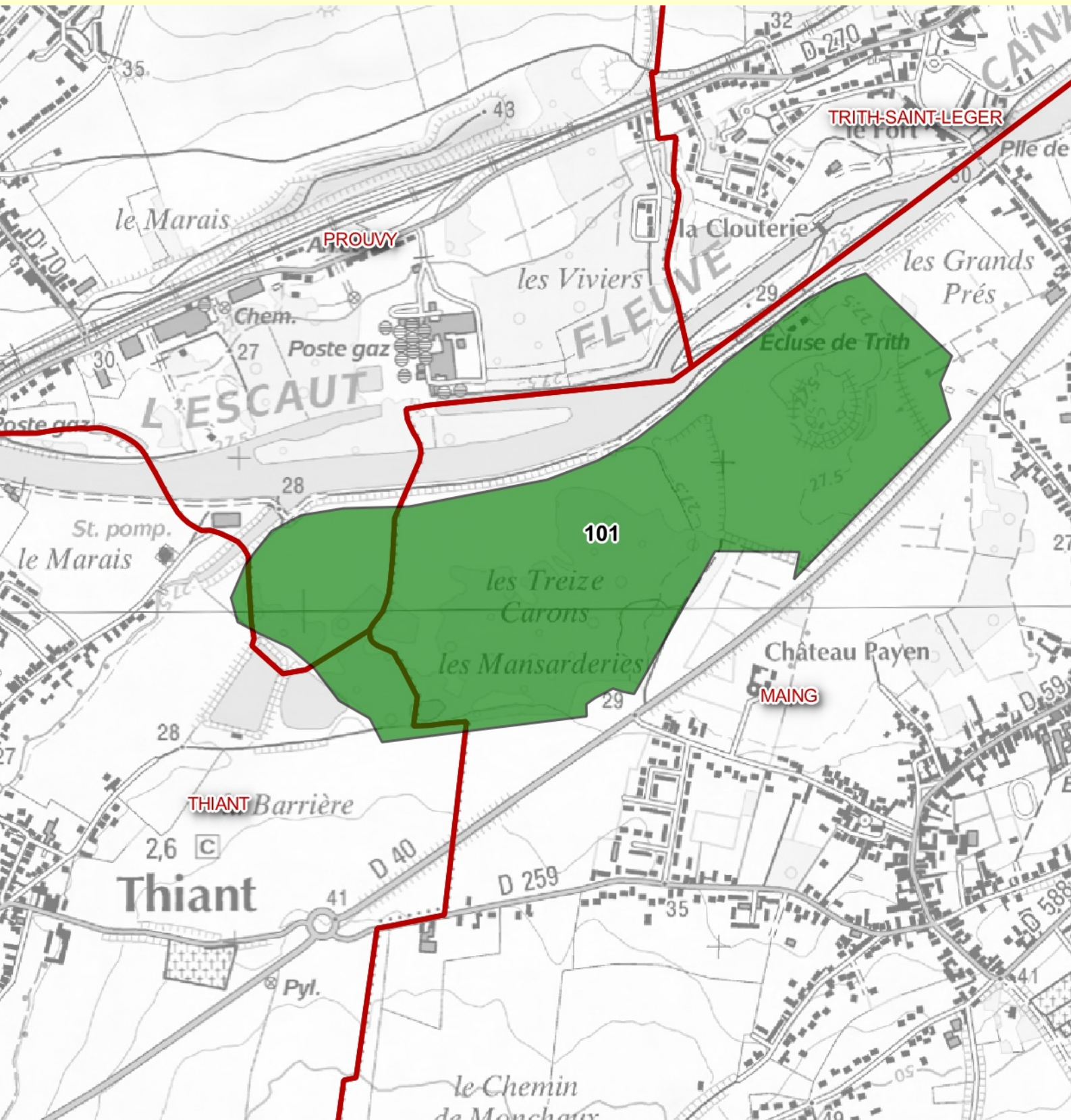
- Terrain de dépôt
- Limite communale
- Limite arrondissement



# Subdivision de Valenciennes

## Terrains de dépôt recensés comme réserves de chasse

### Terrain(s) n° 101



Liberté • Égalité • Fraternité

RÉPUBLIQUE FRANÇAISE

62 Bd de Belfort - CS 90007

59042 LILLE Cedex

ddtm@nord.gouv.fr

Direction Départementale  
des Territoires et de la Mer  
du Nord

0 250 500 m



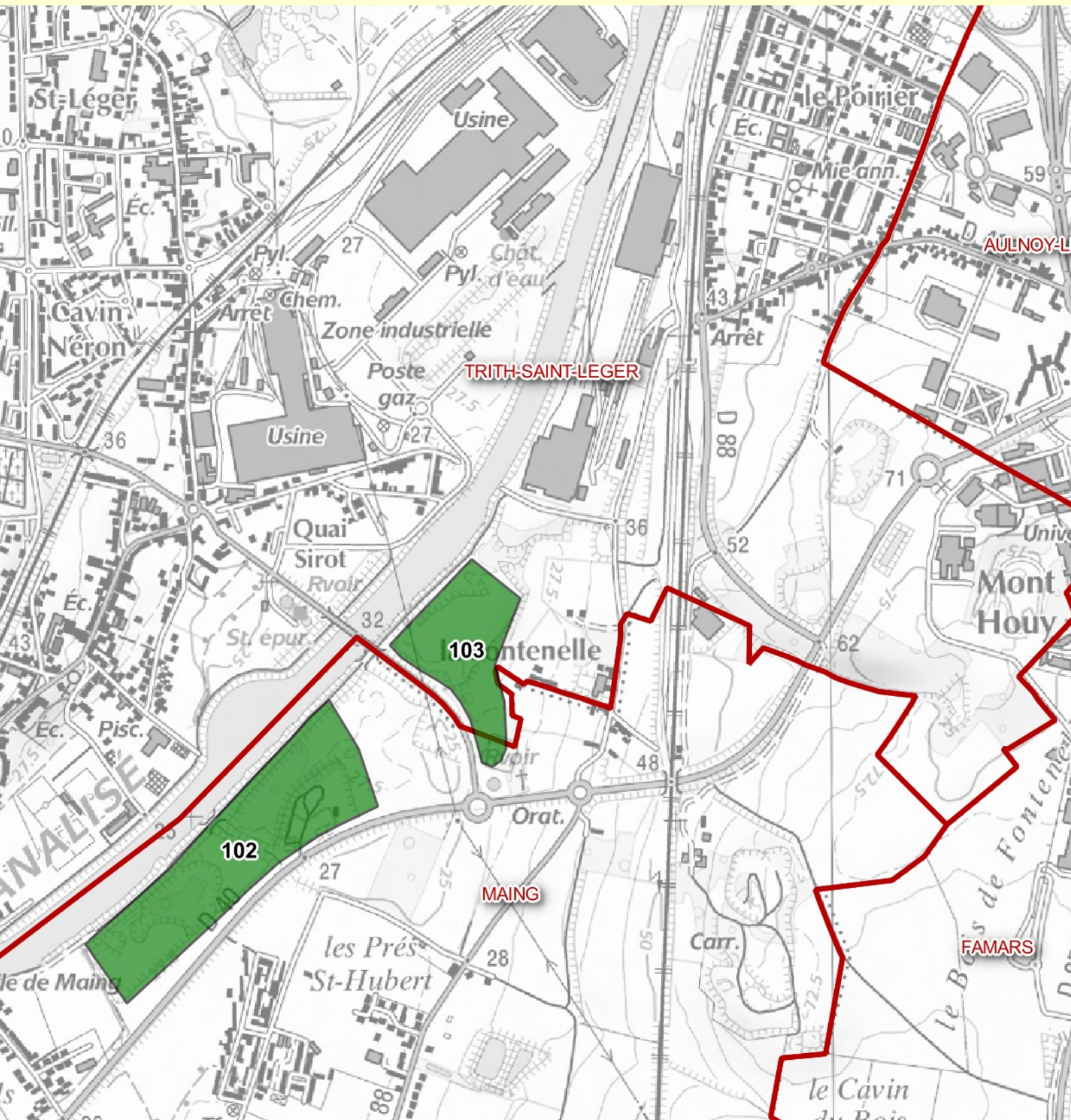
- Terrain de dépôt
- Limite communale
- Limite arrondissement



# Subdivision de Valenciennes

## Terrains de dépôt recensés comme réserves de chasse

### Terrain(s) n° 102-103

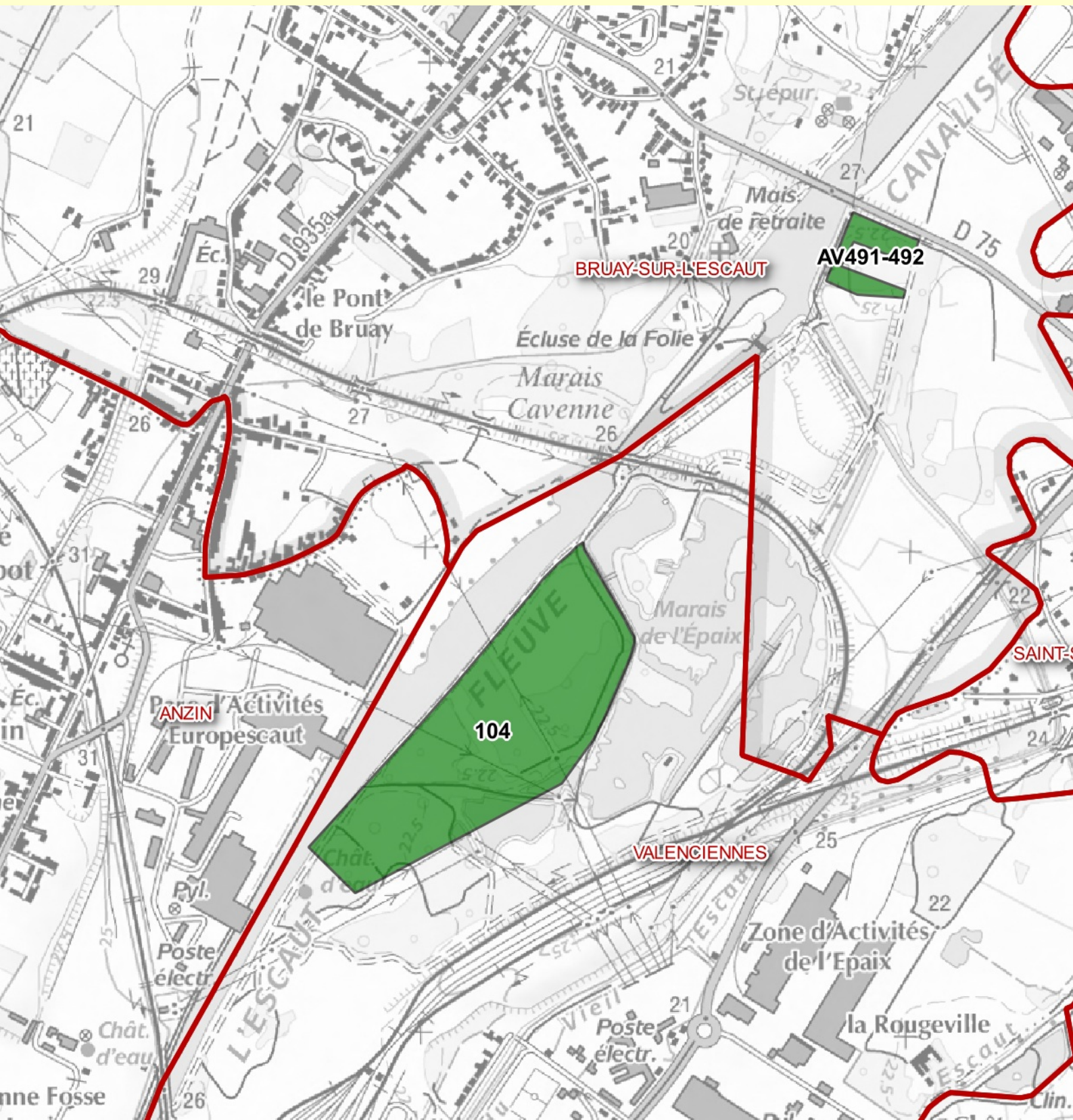




# Subdivision de Valenciennes

## Terrains de dépôt recensés comme réserves de chasse

### Terrain(s) n° 104-AV491-AV492






Liberté • Égalité • Fraternité  
RÉPUBLIQUE FRANÇAISE  
62 Bd de Belfort - CS 90007  
59042 LILLE Cedex  
ddtm@nord.gouv.fr

Direction Départementale  
des Territoires et de la Mer  
du Nord

0 250 500 m



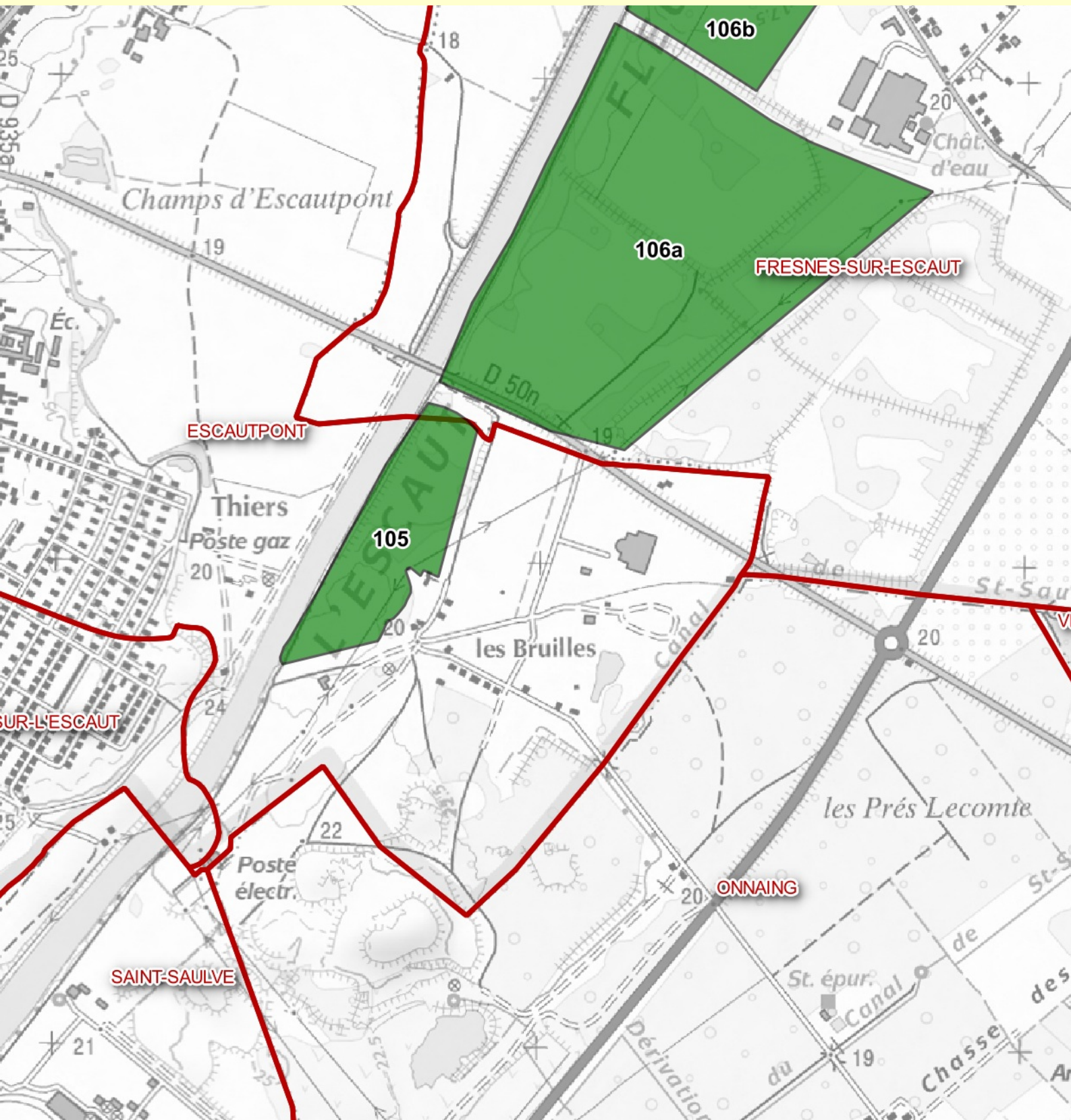
-  Terrain de dépôt
-  Limite communale
-  Limite arrondissement



# Subdivision de Valenciennes

## Terrains de dépôt recensés comme réserves de chasse

### Terrain(s) n° 105-106a

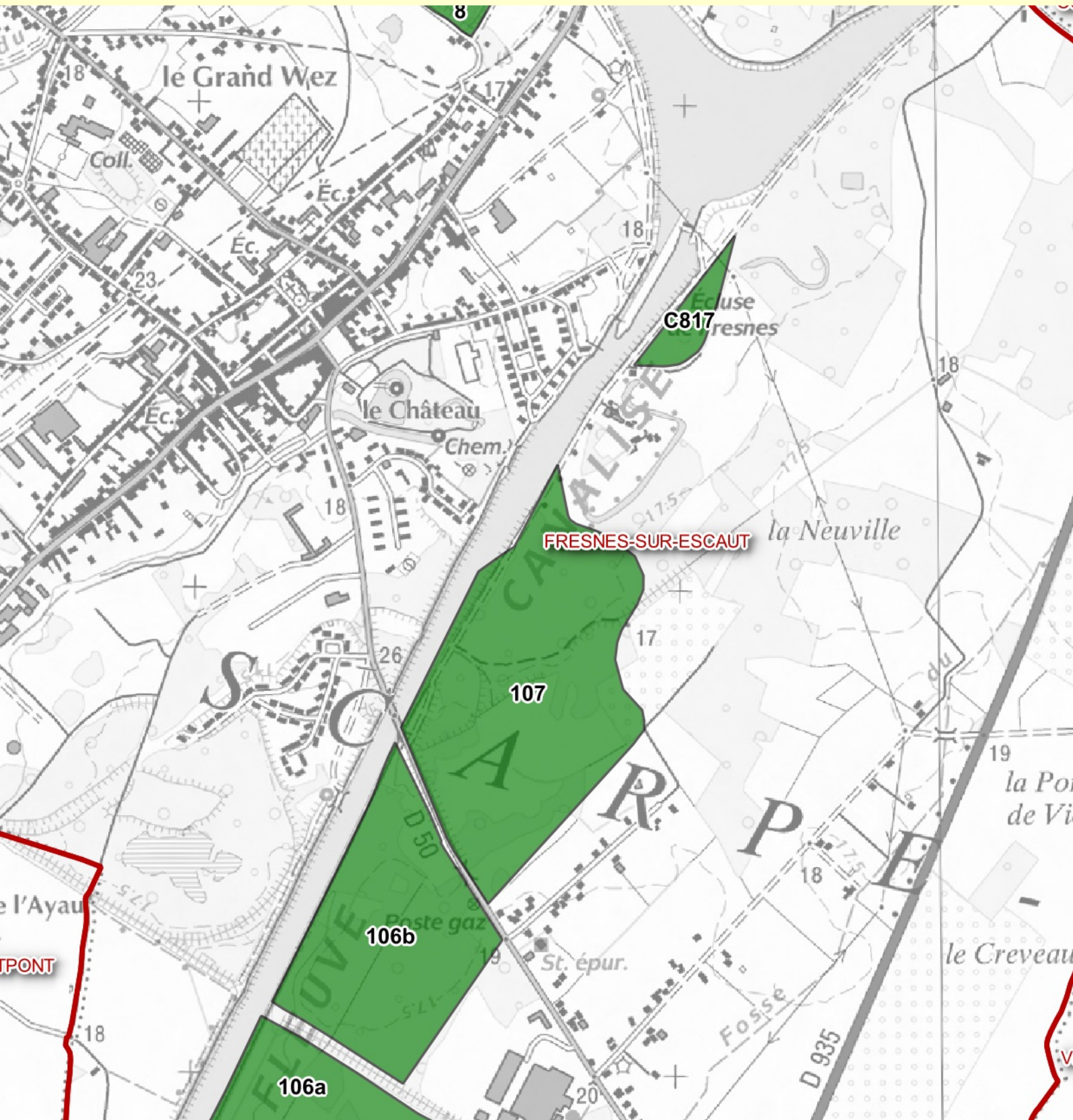




# Subdivision de Valenciennes

## Terrains de dépôt recensés comme réserves de chasse

### Terrain(s) n° 106b-107-La Neuville Sud Section C817






Liberté • Égalité • Fraternité  
RÉPUBLIQUE FRANÇAISE  
62 Bd de Belfort - CS 90007  
59042 LILLE Cedex  
ddtm@nord.gouv.fr

Direction Départementale  
des Territoires et de la Mer  
du Nord

0 250 500 m



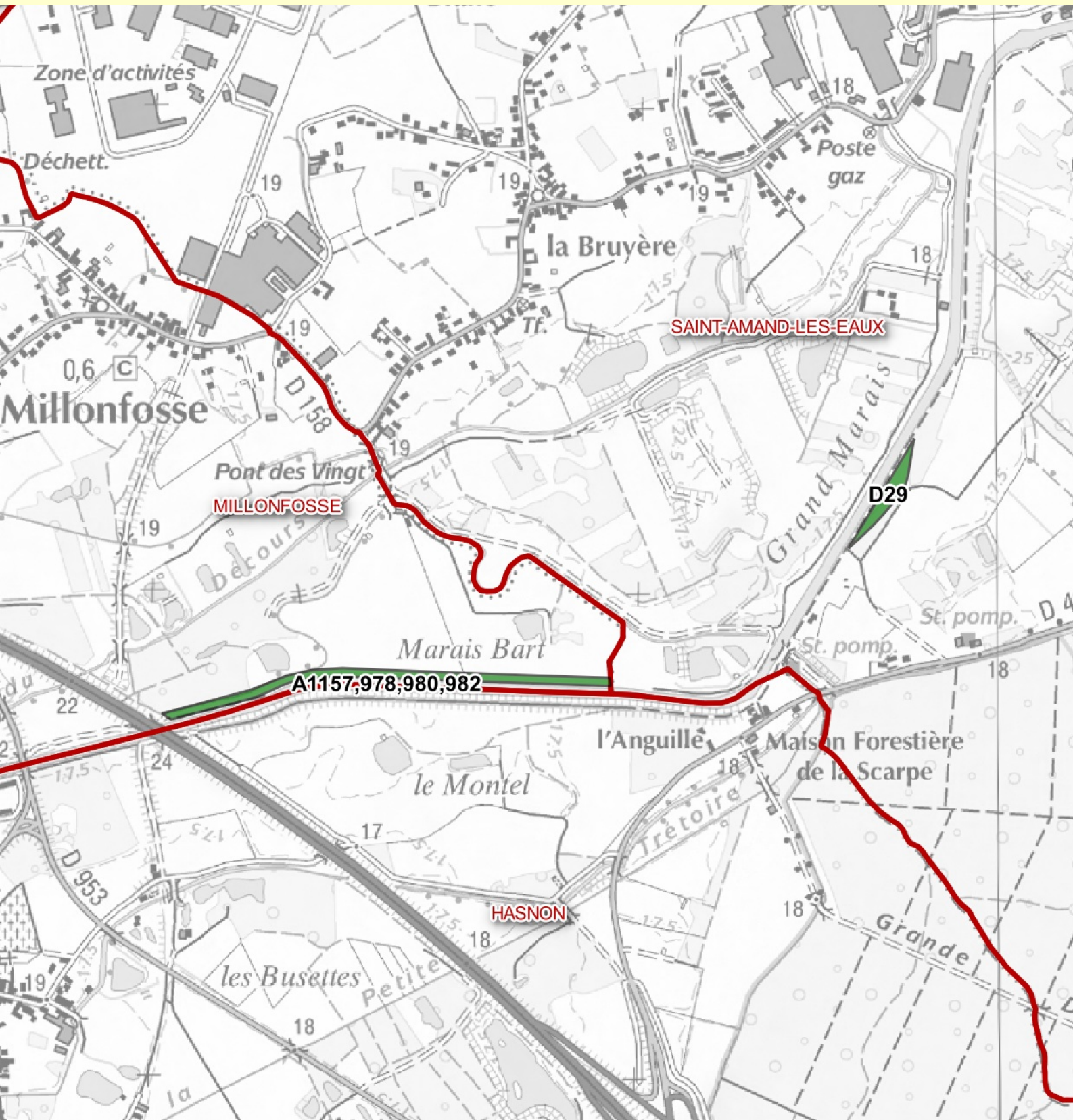
-  Terrain de dépôt
-  Limite communale
-  Limite arrondissement



# Subdivision de Valenciennes

## Terrains de dépôt recensés comme réserves de chasse

Terrain(s) n° D29 - A1157,978,980,982



Liberté • Égalité • Fraternité

RÉPUBLIQUE FRANÇAISE

62 Bd de Belfort - CS 90007

59042 LILLE Cedex

ddtm@nord.gouv.fr

Direction Départementale  
des Territoires et de la Mer  
du Nord

0 250 500 m



- Terrain de dépôt
- Limite communale
- Limite arrondissement



# Subdivision de Valenciennes

## Terrains de dépôt recensés comme réserves de chasse

Terrain(s) n° C 159,161,163,165,167,169,171,173,175

